CONCELLO DE MONFORTE DE LEMOS

PLAN ESPECIAL DE PROTECCIÓN DO CONXUNTO HISTÓRICO-ARTÍSTICO DE MONFORTE DE LEMOS



DOCUMENTO 10 de 12:

PLANOS ORDENACIÓN

Páxinas deste documento: 112, incluíndo esta

#	Descrición do documento
01	Resumo executivo
02	Información urbanística
03	Memoria de ordenación
04	Normativa urbanística
05	Catálogo de protección – Tomo I
06	Catálogo de protección – Tomo II
07	Estudo económico financieiro e programa de actuación
08	Anexo de habitabilidade
09	Planos información
10	**Planos ordenación**
11	Documento ambiental estratéxico
12	Relación de titulares catastrais

DILIXENCIA para facer constar que este plan foi aprobado inicialmente pola Xunta de Goberno Local deste Concello en sesión celebrada o día 10 de xullo de 2017.

O Secretario do Concello de Monforte de Lemos
José María Baños Campo

DOCUMENTO FIRMADO DIGITALMENTE

La autenticidad de este documento se puede comprobar con el código 07E10001D32F00I4W1Y9O3L5U3 en la Sede Electrónica de la Entidad

FIRMAS Y FECHAS

JOSE MARIA BAÑOS CAMPO-SECRETARIO - 03/08/2017
serialNumber=S2833002E,CN=Sello de tiempo TS@ - @firma,OU=Secretaría General de Administración Digital,O=Secretaría de Estado de Función Pública,C=ES - 03/08/2017 15:57:40

DOCUMENTO: 20170119599

CONCELLO DE MONFORTE DE LEMOS

PLAN ESPECIAL DE PROTECCIÓN DO CONXUNTO HISTÓRICO-ARTÍSTICO DE MONFORTE DE LEMOS

PLANOS DE ORDENACIÓN

NOVEMBRO 2016

PLAN ESPECIAL DE PROTECCIÓN E REHABILITACIÓN DO CONXUNTO HISTÓRICO DE MONFORTE DE LEMOS.

DOCUMENTO PARA APROBACIÓN INICIAL.

PLANOS DE ORDENACIÓN. NOVEMBRO 2016

PLAN ESPECIAL DE PROTECCIÓN E REHABILITACIÓN DO CONXUNTO HISTÓRICO DE MONFORTE DE LEMOS.

DOCUMENTO PARA APROBACIÓN INICIAL. NOVEMBRO 2016

O presente Documento para aprobación inicial do PLAN ESPECIAL DE PROTECCIÓN DO CONXUNTO HISTÓRICO-ARTÍSTICO DE MONFORTE DE LEMOS foi producido pola Oficina de Planeamiento, S.A. para o CONCELLO DE MONFORTE DE LEMOS, elaborándose en desenvolvemento do contrato de servizos para a súa redacción.

O que certifico en A Coruña, novembro de 2016.

Asdo.: Ánxel Viña Carregal

PLAN ESPECIAL DE PROTECCIÓN E REHABILITACIÓN DO CONXUNTO HISTÓRICO DE MONFORTE DE LEMOS.

DOCUMENTO PARA APROBACIÓN INICIAL. NOVEMBRO 2016

EQUIPO REDACTOR.

Ánxel Viña Carregal. Economista. Director do Plan.
Alfonso Díaz Revilla. Arquitecto. Coordinador.
Felipe Peña Pereda. Dr. Arquitecto. Consultor.
José Díaz Sotelo. Arquitecto.
M. Mar García García. Arquitecta.
Ana Marquina Torres. Arquitecta.
Santiago García Camacho. Arquitecto.
Maria Viña Segura. Arquitecta.
Estela Freire Pérez. Arquitecta.
Francisco Díaz Gallego. Arquitecto.
Valerio González Somoza. Arquitecto.
Fernando López Alsina. Dr. en Historia.
Miguel-Anxo López-Felpeto Gómez. Arqueólogo.
Miguel Díaz Varela. Biólogo.

Francisco Agulló Torre. Estudiante de arquitectura.
Jordán Hernández Vidal. Estudiante de arquitectura.
Libertad Rodríguez González. Estudiante de arquitectura.

CONCELLO DE MONFORTE DE LEMOS

PLAN ESPECIAL DE PROTECCIÓN DO CONXUNTO HISTÓRICO-ARTÍSTICO DE MONFORTE DE LEMOS

CONCELLO DE MONFORTE DE LEMOS

INDICE :

	ESCALA	Nº FOLLAS
PLANO 1 ÁMBITO BIC	1/2.000	5
PLANO 2 CODIFICACIÓN	1/2.000	5
PLANO 3 CUALIFICACIÓN	1/1.000	17
PLANO 4 CATALOGACIÓN	1/1.000	17
PLANO 5 ALZADOS DA EDIFICACIÓN	1/500	50
PLANO 6 REDE VIARIA E APARCAMENTO	1/2.000	5

PLANOS DE ORDENACIÓN

NOVEMBRO 2016

OFICINA DE PLANEAMIENTO S.A.

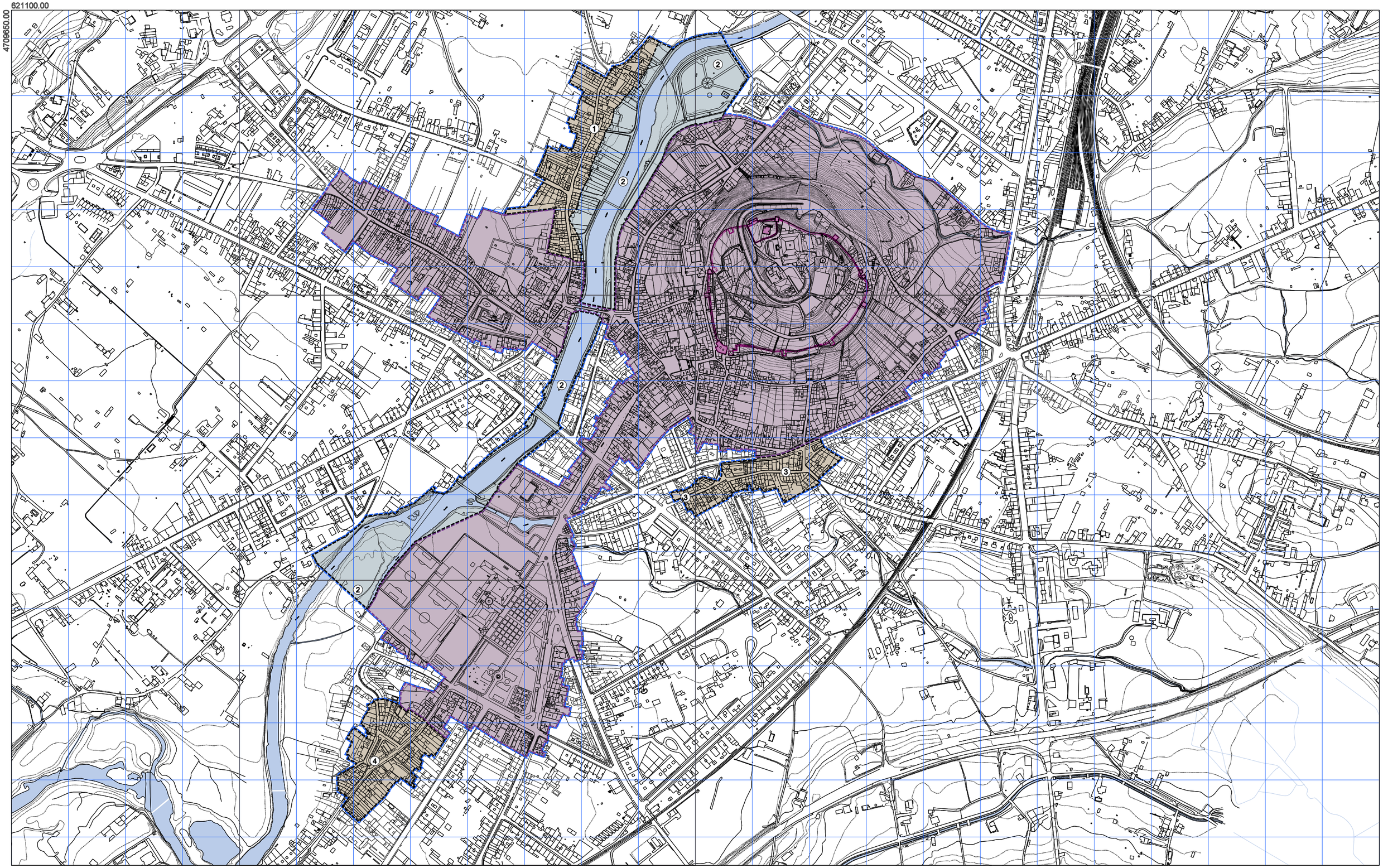

ÁMBITO PLAN ESPECIAL	DECLARACIÓN BIC CONXUNTO HISTÓRICO	DECLARACIÓN BICs INDIVIDUALIZADOS
	ÁMBITO ZONAS DE CONTORNO BIC	
	(1) ZONA DE CONTORNO DE RAMBERDE	
	(2) ZONA DE CONTORNO RÍO CABE	
	(3) ZONA DE CONTORNO PRAZA DO PIÑEIRO	
	(4) ZONA DE CONTORNO CARUDE	

1	2
3	4
5	

OFICINA DE RAMBERO S.L.

CONCELLO DE MONFORTE DE LEMOS

PLAN ESPECIAL DE PROTECCIÓN DO CONXUNTO HISTÓRICO-ARTÍSTICO DE MONFORTE DE LEMOS

CONCELLO DE MONFORTE DE LEMOS

NOVEMBRO 2016

ESCALA A3 1/6.000
ESCALA A1 1/3.000

ORDENACIÓN URBANÍSTICA

ÁMBITO BIC

PLANO Nº 1

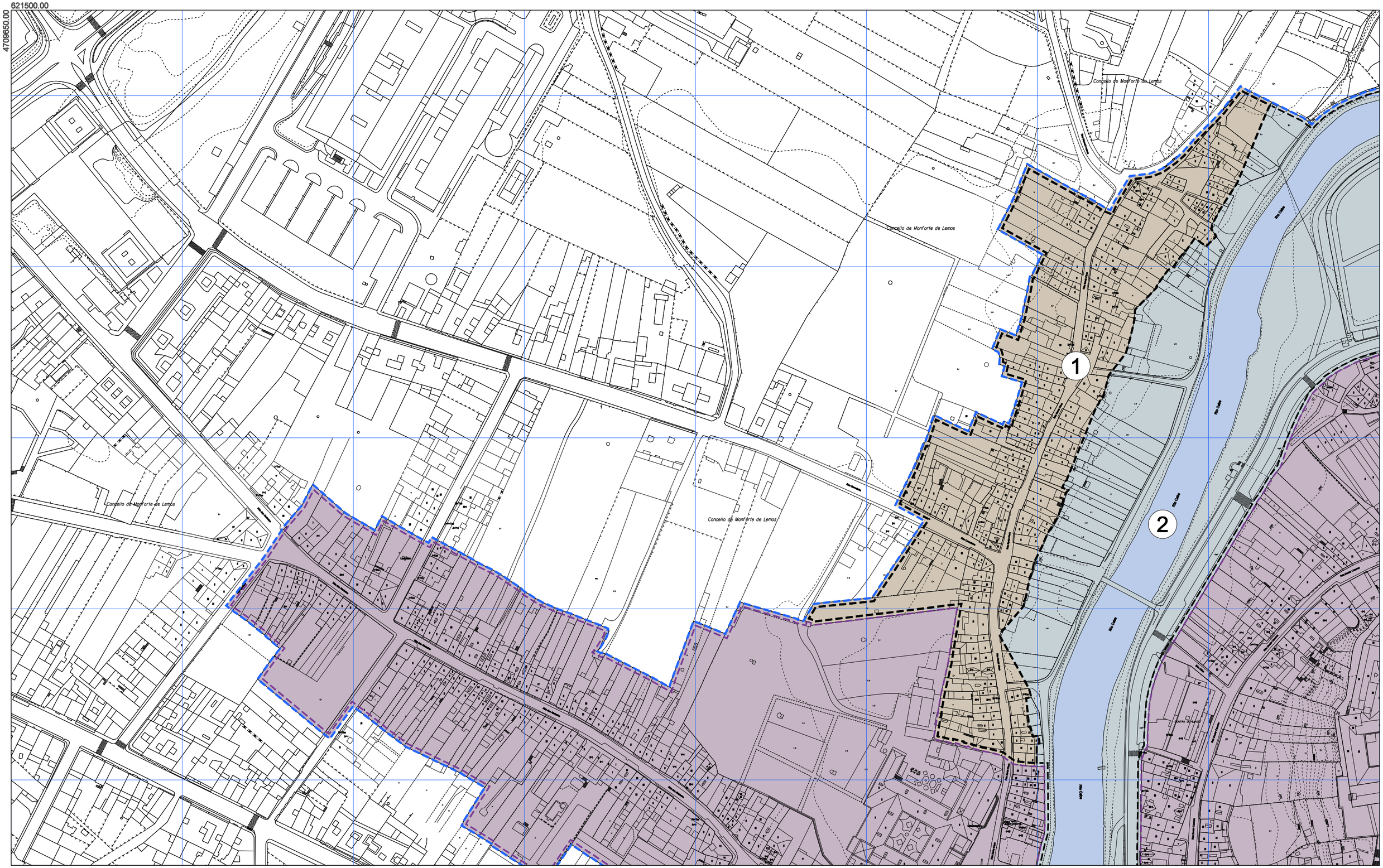

ÁMBITO PLAN ESPECIAL	
DECLARACIÓN BIC CONXUNTO HISTÓRICO	
ÁMBITO ZONAS DE CONTORNO BIC	
1	ZONA DE CONTORNO DE RAMBERDE
2	ZONA DE CONTORNO RÍO CABE
3	ZONA DE CONTORNO PRAZA DO PIÑEIRO
4	ZONA DE CONTORNO CARUDE
DECLARACIÓN BICs INDIVIDUALIZADOS	

1	2
3	4
5	

OFICINA DE RAMBAMBO S.A.

CONCELLO DE MONFORTE DE LEMOS

PLAN ESPECIAL DE PROTECCIÓN DO CONXUNTO HISTÓRICO-ARTÍSTICO DE MONFORTE DE LEMOS

CONCELLO DE MONFORTE DE LEMOS

NOVEMBRO 2016

ESCALA A3 1/2.000
ESCALA A1 1/1.000

ORDENACIÓN URBANÍSTICA

ÁMBITO BIC

PLANO Nº 1 1

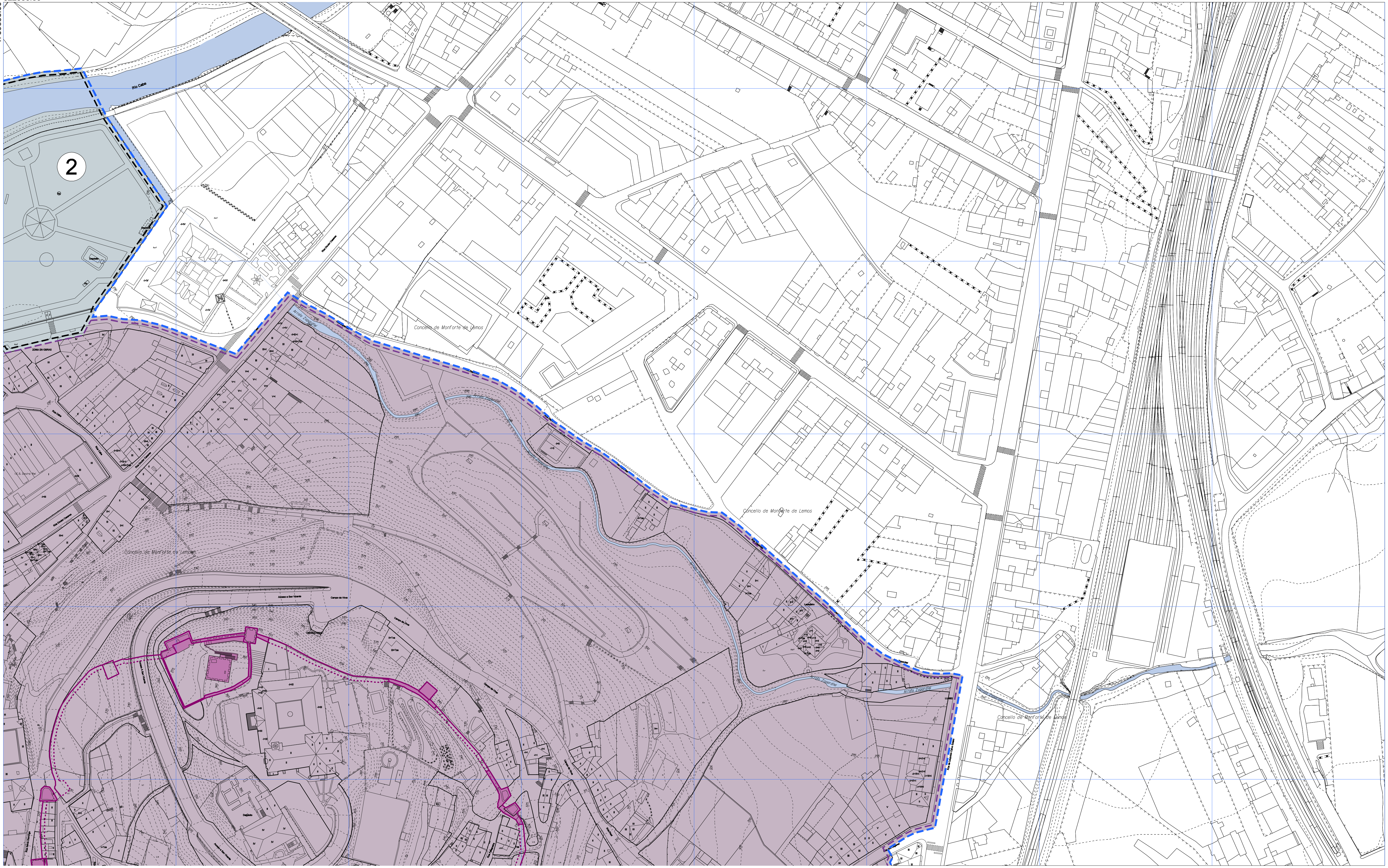

ÁMBITO PLAN ESPECIAL	DECLARACIÓN BIC CONXUNTO HISTÓRICO	DECLARACIÓN BICs INDIVIDUALIZADOS
	ÁMBITO ZONAS DE CONTORNO BIC	
	① ZONA DE CONTORNO DE RAMBERDE	
	② ZONA DE CONTORNO RÍO CABE	
	③ ZONA DE CONTORNO PRAZA DO PIÑEIRO	
	④ ZONA DE CONTORNO CARUDE	

1	2
3	4
5	

OFICINA DE PLANEAMENTO S.A.

CONCELLO DE MONFORTE DE LEMOS

PLAN ESPECIAL DE PROTECCIÓN DO CONXUNTO HISTÓRICO-ARTÍSTICO DE MONFORTE DE LEMOS

CONCELLO DE MONFORTE DE LEMOS

NOVEMBRO 2016

ORDENACIÓN URBANÍSTICA

PLANO Nº

ESCALA A3 1/2.000
ESCALA A1 1/1.000

ÁMBITO BIC

1 2

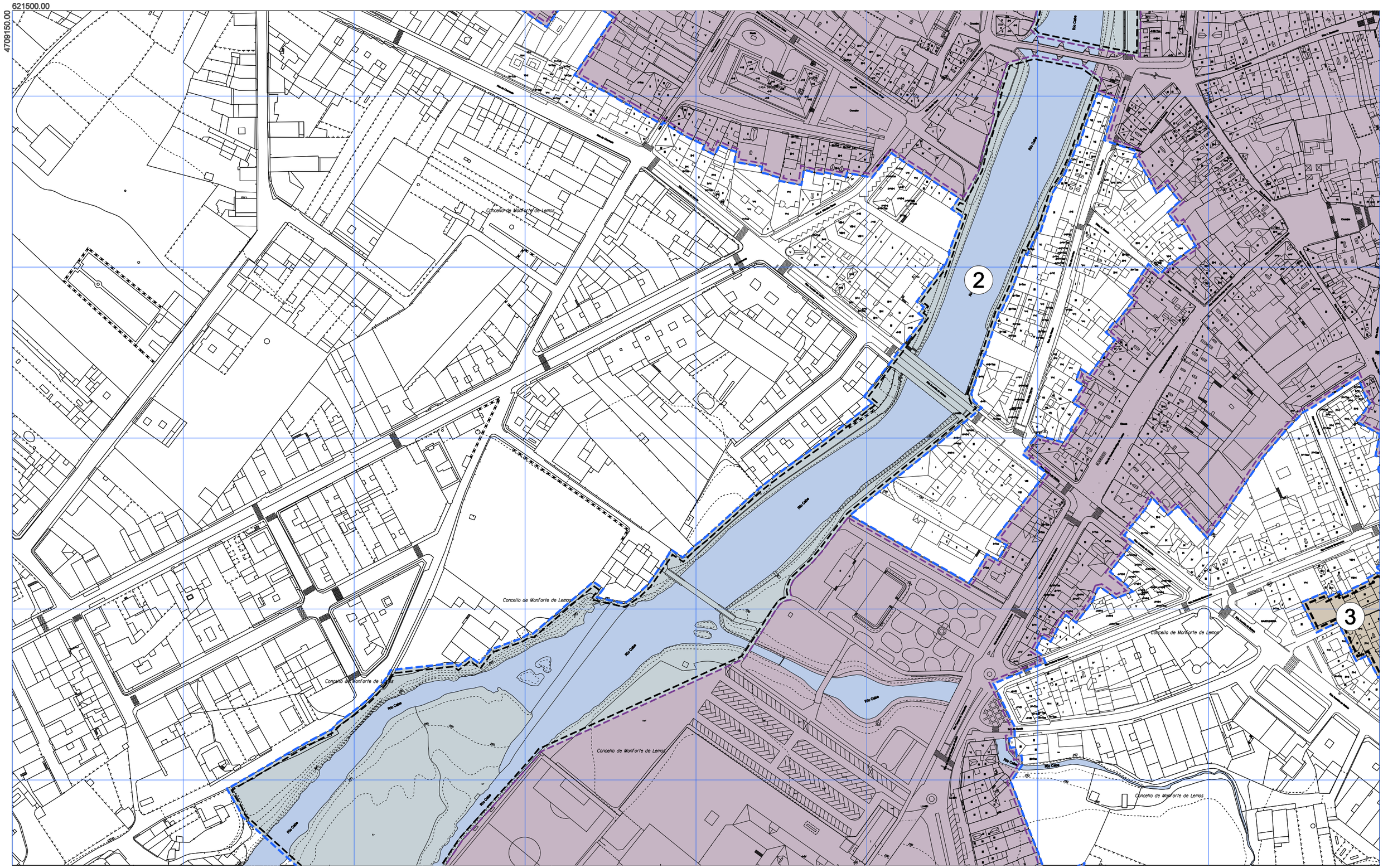

ÁMBITO PLAN ESPECIAL

DECLARACIÓN BIC CONXUNTO HISTÓRICO

ÁMBITO ZONAS DE CONTORNO BIC

1 ZONA DE CONTORNO DE RAMBERDE

2 ZONA DE CONTORNO RÍO CABE

3 ZONA DE CONTORNO PRAZA DO PIÑEIRO

4 ZONA DE CONTORNO CARUDE

DECLARACIÓN BICs INDIVIDUALIZADOS

1	2
3	4
5	

OFICINA DE RAMBERDE S.A.

CONCELLO DE MONFORTE DE LEMOS

PLAN ESPECIAL DE PROTECCIÓN DO CONXUNTO HISTÓRICO-ARTÍSTICO DE MONFORTE DE LEMOS

NOVEMBRO 2016

ESCALA A3 1/2.000
ESCALA A1 1/1.000

ORDENACIÓN URBANÍSTICA

ÁMBITO BIC

PLANO Nº 1 3

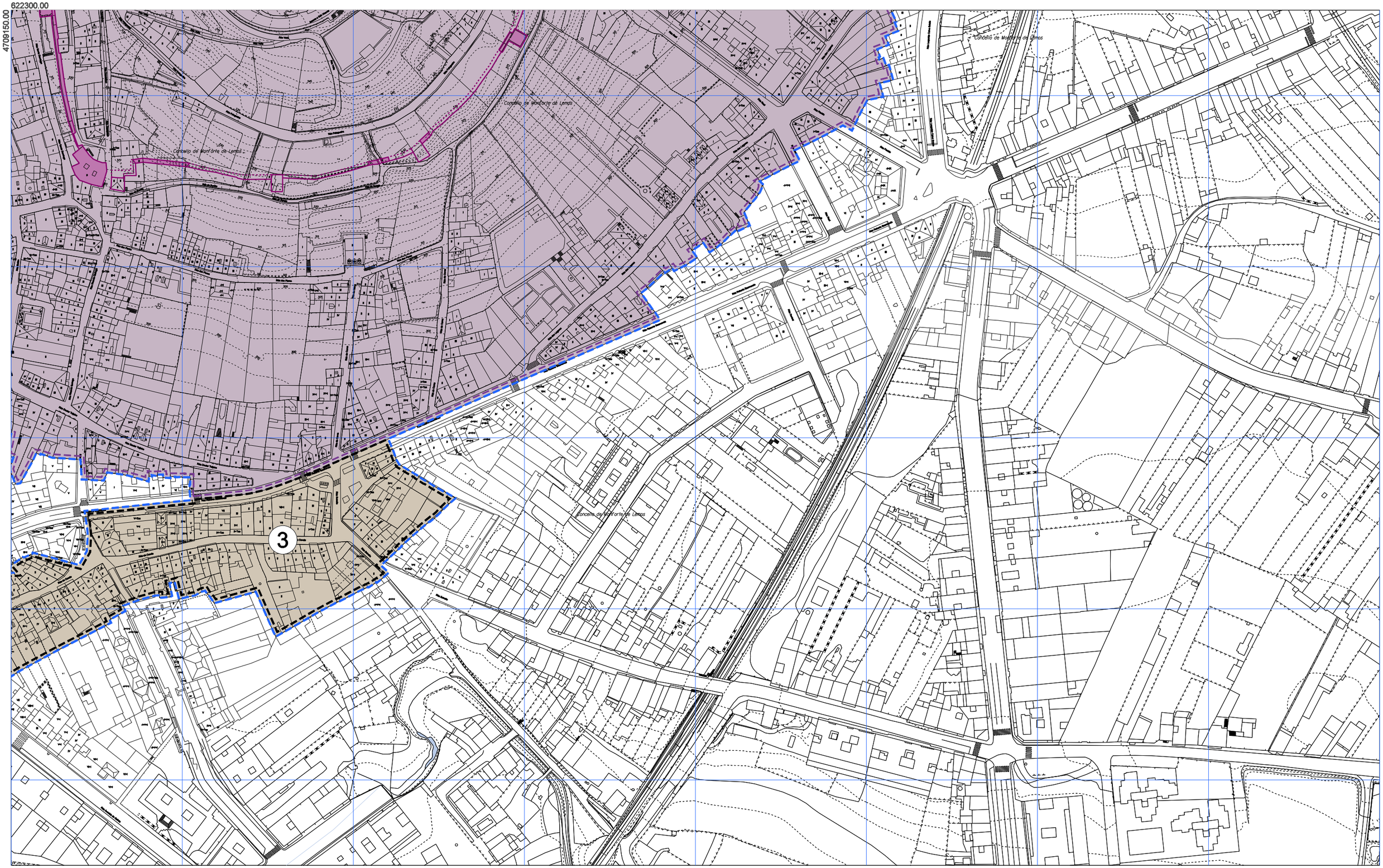

ÁMBITO PLAN ESPECIAL

DECLARACIÓN BIC CONXUNTO HISTÓRICO

ÁMBITO ZONAS DE CONTORNO BIC

1 ZONA DE CONTORNO DE RAMBERDE

2 ZONA DE CONTORNO RÍO CABE

3 ZONA DE CONTORNO PRAZA DO PIÑEIRO

4 ZONA DE CONTORNO CARUDE

DECLARACIÓN BICs INDIVIDUALIZADOS

1	2
3	4
5	

OFICINA DE RAMBAMBRO S.L.

CONCELLO DE MONFORTE DE LEMOS

CONCELLO DE MONFORTE DE LEMOS

PLAN ESPECIAL DE PROTECCIÓN DO CONXUNTO HISTÓRICO-ARTÍSTICO DE MONFORTE DE LEMOS

NOVEMBRO 2016

ESCALA A3 1/2.000
ESCALA A1 1/1.000

ORDENACIÓN URBANÍSTICA

ÁMBITO BIC

PLANO Nº 1 4

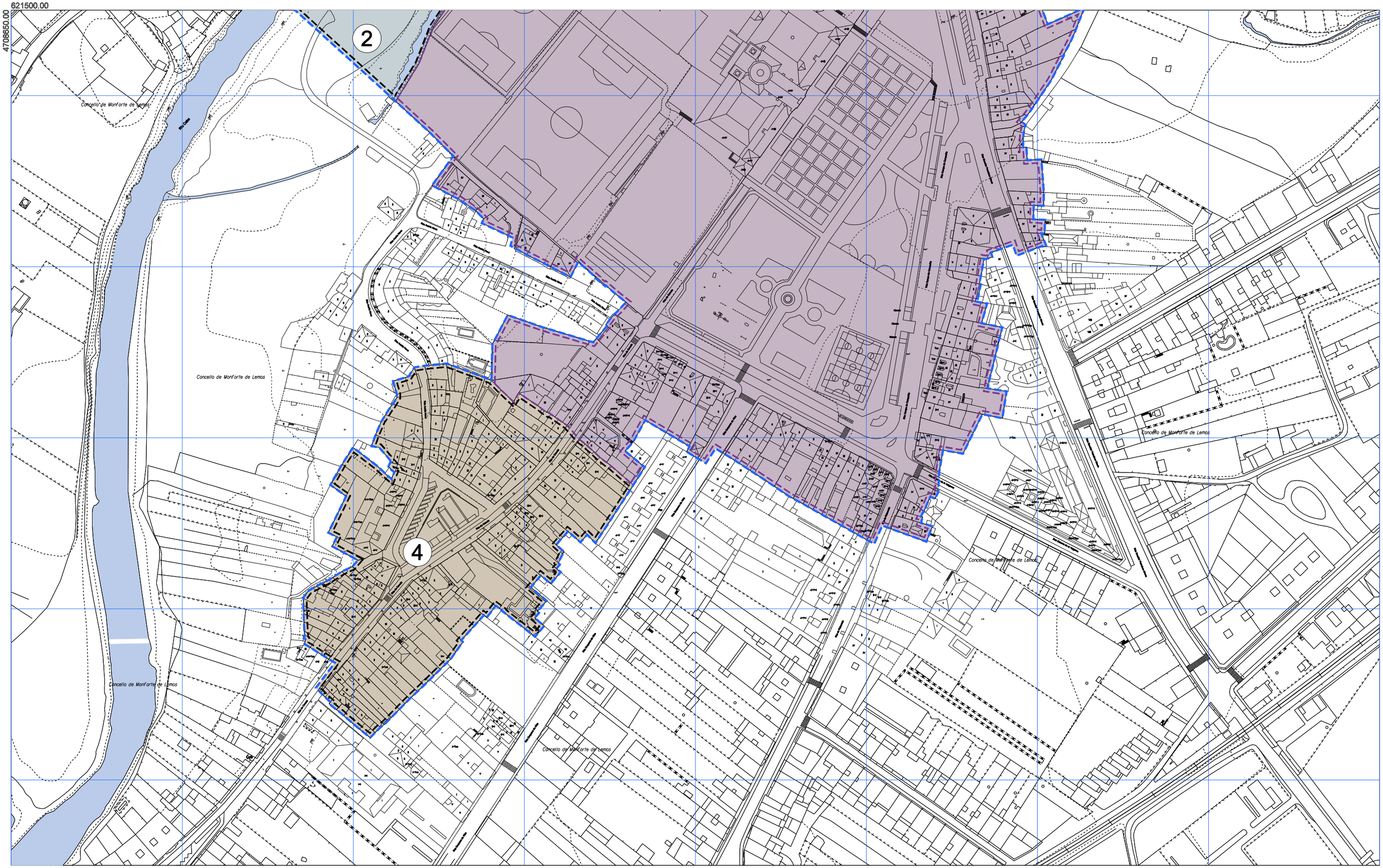

ÁMBITO PLAN ESPECIAL

DECLARACIÓN BIC CONXUNTO HISTÓRICO

ÁMBITO ZONAS DE CONTORNO BIC

1 ZONA DE CONTORNO DE RAMBERDE

2 ZONA DE CONTORNO RÍO CABE

3 ZONA DE CONTORNO PRAZA DO PIÑEIRO

4 ZONA DE CONTORNO CARUDE

DECLARACIÓN BICs INDIVIDUALIZADOS

1	2
3	4
5	

OFICINA DE RAMBAMBINO S.A.

CONCELLO DE MONFORTE DE LEMOS

PLAN ESPECIAL DE PROTECCIÓN DO CONXUNTO HISTÓRICO-ARTÍSTICO DE MONFORTE DE LEMOS

CONCELLO DE MONFORTE DE LEMOS

NOVEMBRO 2016

ESCALA A3 1/2.000
ESCALA A1 1/1.000

ORDENACIÓN URBANÍSTICA

ÁMBITO BIC

PLANO Nº 1 5

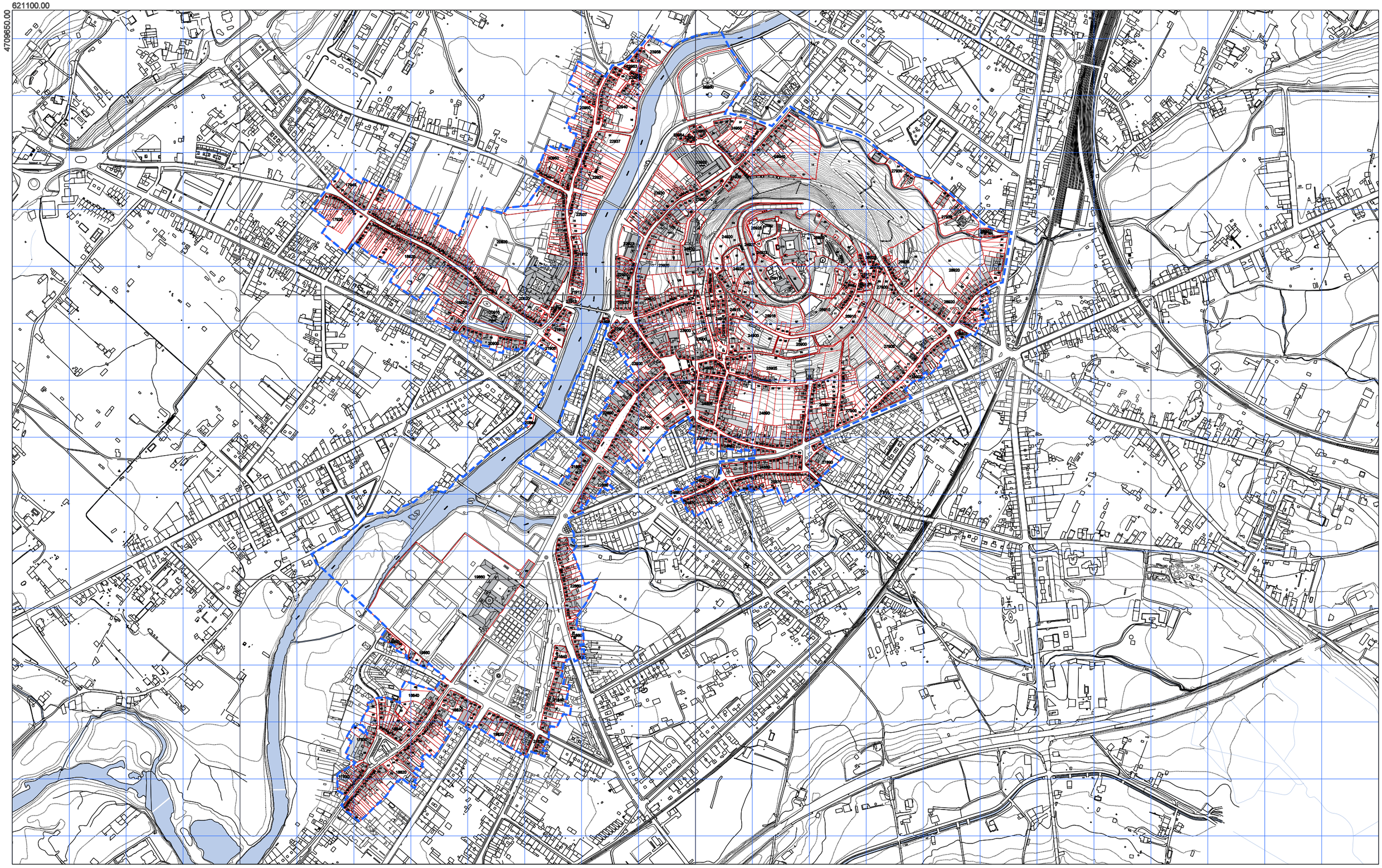

ÁMBITO PLAN ESPECIAL	
LÍMITE DO CUARTEIRÓN	
LÍMITE DA UNIDADE PARCELARIA	
18820	CÓDIGO DO CUARTEIRÓN
90	CÓDIGO DA UNIDADE PARCELARIA
EDIFICACIÓN PRINCIPAL	
PROLONGACIÓN EN PLANTA BAIXA	
AGREGACIÓN PARCELARIA	

1	2
3	4
5	

OFICINA DE RAMÓN BAÑO S.L.

CONCELLO DE MONFORTE DE LEMOS

PLAN ESPECIAL DE PROTECCIÓN DO CONXUNTO HISTÓRICO-ARTÍSTICO DE MONFORTE DE LEMOS

NOVEMBRO 2016

ESCALA A3 1/6.000
ESCALA A1 1/3.000

ORDENACIÓN URBANÍSTICA

CODIFICACIÓN

PLANO Nº 2

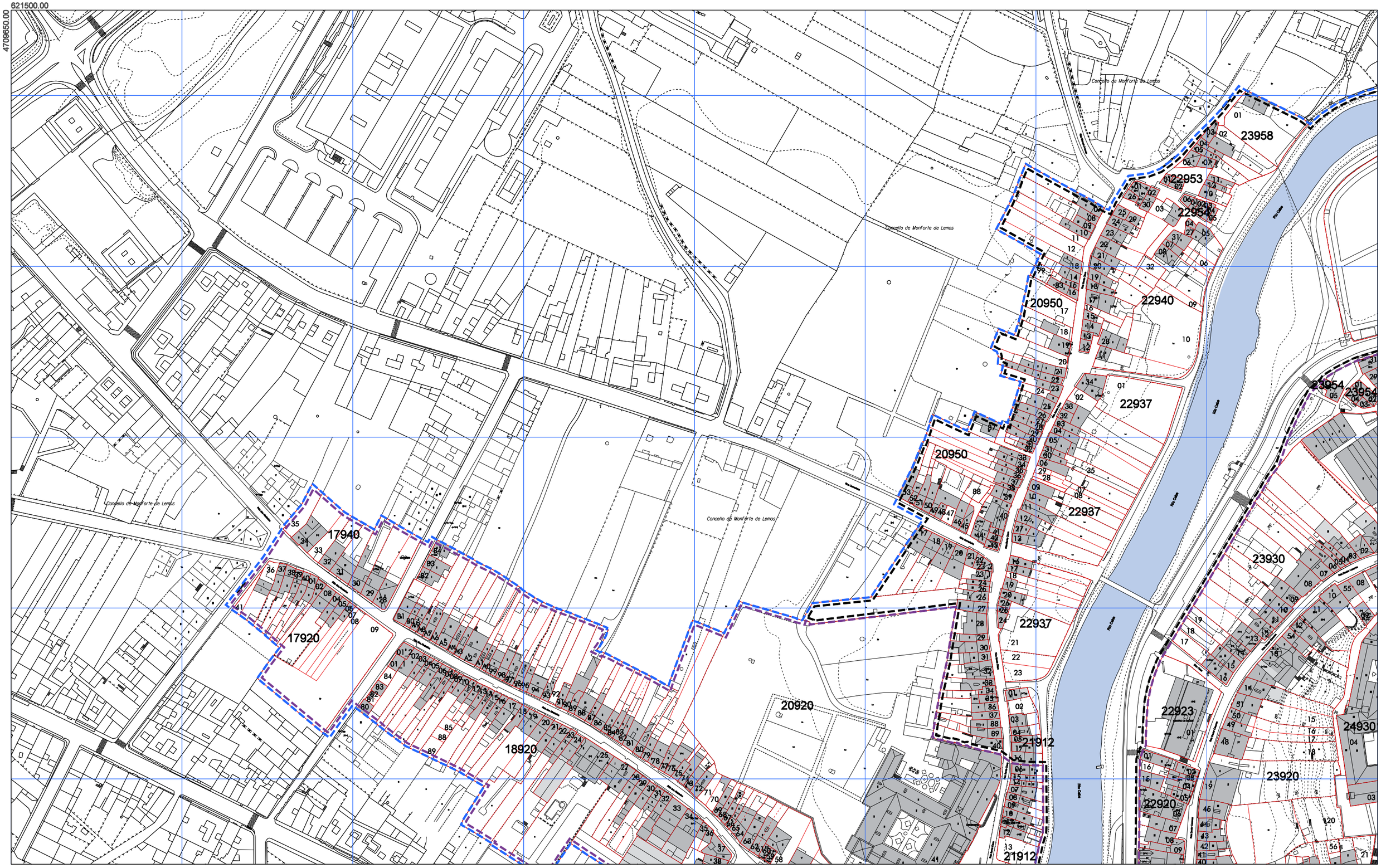

ÁMBITO PLAN ESPECIAL	
DECLARACIÓN BIC CONXUNTO HISTÓRICO	
ÁMBITO DE RESPECTO BIC	
LÍMITE DO CUARTEIRÓN	
LÍMITE DA UNIDADE PARCELARIA	
18820	CÓDIGO DO CUARTEIRÓN
90	CÓDIGO DA UNIDADE PARCELARIA
EDIFICACIÓN PRINCIPAL	
PROLONGACIÓN EN PLANTA BAIXA	
AGREGACIÓN PARCELARIA	

1	2
3	4
5	

OFICINA DE RAMÓN MARIÑO S.L.

CONCELLO DE MONFORTE DE LEMOS

PLAN ESPECIAL DE PROTECCIÓN DO CONXUNTO HISTÓRICO-ARTÍSTICO DE MONFORTE DE LEMOS

CONCELLO DE MONFORTE DE LEMOS

NOVEMBRO 2016

ESCALA A3 1/2.000
ESCALA A1 1/1.000

ORDENACIÓN URBANÍSTICA

CODIFICACIÓN

PLANO Nº 2 1

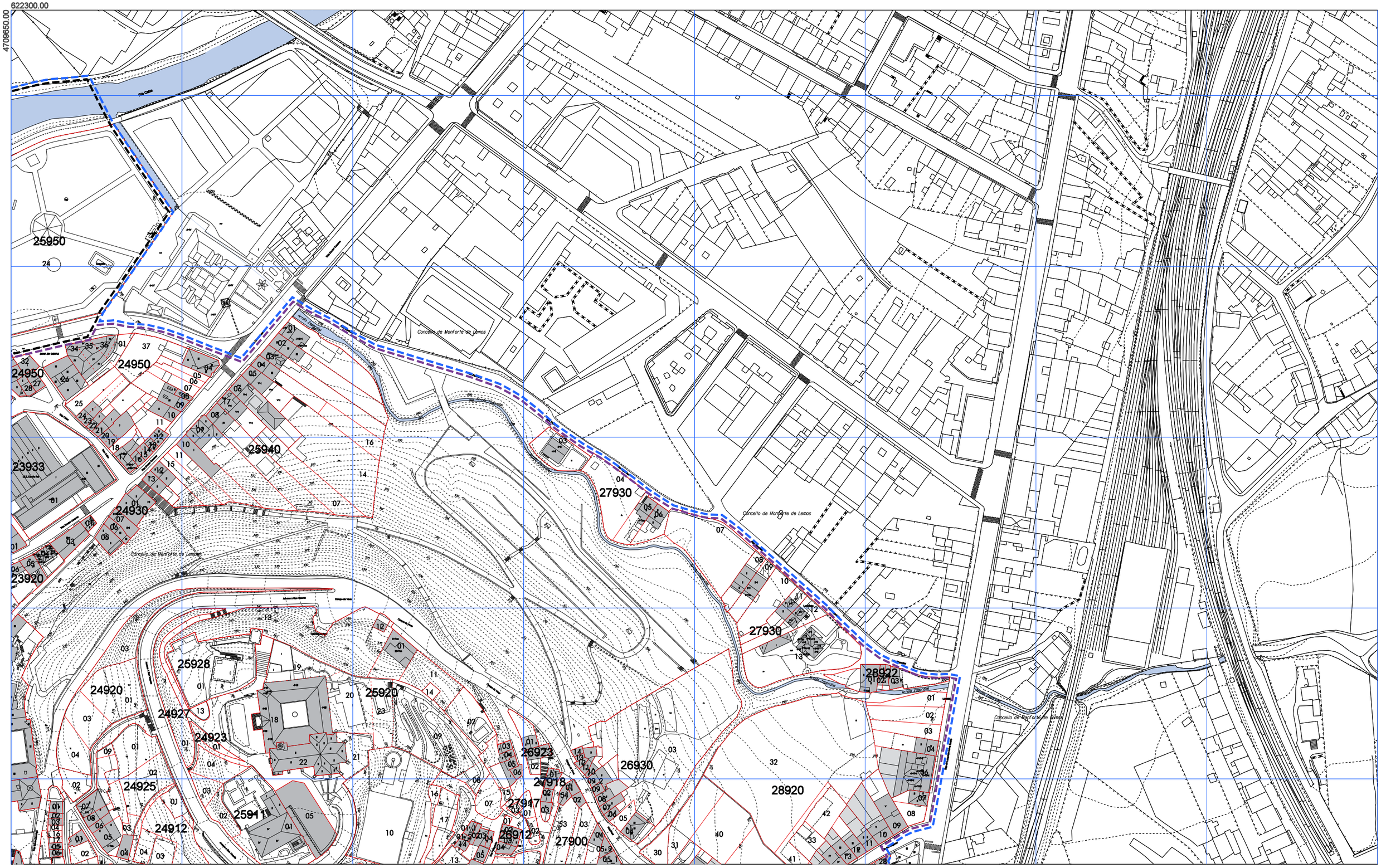

ÁMBITO PLAN ESPECIAL	LÍMITE DO CUARTEIRÓN
DECLARACIÓN BIC CONXUNTO HISTÓRICO	LÍMITE DA UNIDADE PARCELARIA
ÁMBITO DE RESPECTO BIC	18820 CÓDIGO DO CUARTEIRÓN
	90 CÓDIGO DA UNIDADE PARCELARIA

EDIFICACIÓN PRINCIPAL
PROLONGACIÓN EN PLANTA BAIXA
AGREGACIÓN PARCELARIA

1	2
3	4
5	

CONCELLO DE MONFORTE DE LEMOS

PLAN ESPECIAL DE PROTECCIÓN DO CONXUNTO HISTÓRICO-ARTÍSTICO DE MONFORTE DE LEMOS

OFICINA DE RAXEMIRO S.A.

CONCELLO DE MONFORTE DE LEMOS

NOVEMBRO 2016

ESCALA A3 1/2.000
ESCALA A1 1/1.000

ORDENACIÓN URBANÍSTICA

CODIFICACIÓN

PLANO Nº 2 2

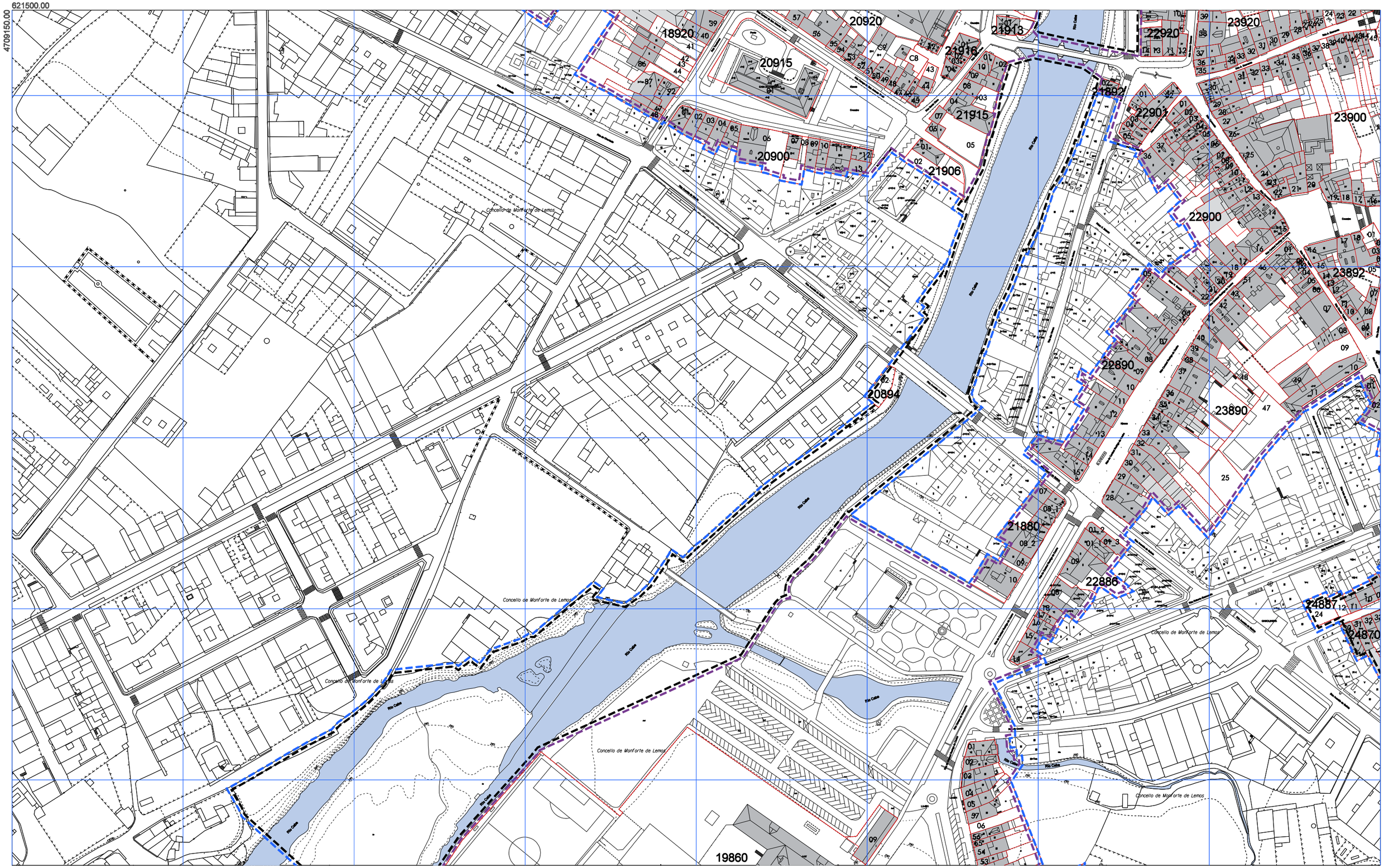

ÁMBITO PLAN ESPECIAL	LÍMITE DO CUARTEIRÓN	EDIFICACIÓN PRINCIPAL
DECLARACIÓN BIC CONXUNTO HISTÓRICO	LÍMITE DA UNIDADE PARCELARIA	PROLONGACIÓN EN PLANTA BAIXA
ÁMBITO DE RESPECTO BIC	18820 CÓDIGO DO CUARTEIRÓN	AGREGACIÓN PARCELARIA
	90 CÓDIGO DA UNIDADE PARCELARIA	

1	2
3	4
5	

OFICINA DE RAMÓN BAO S.L.

CONCELLO DE MONFORTE DE LEMOS

PLAN ESPECIAL DE PROTECCIÓN DO CONXUNTO HISTÓRICO-ARTÍSTICO DE MONFORTE DE LEMOS

CONCELLO DE MONFORTE DE LEMOS

NOVEMBRO 2016

ESCALA A3 1/2.000
ESCALA A1 1/1.000

ORDENACIÓN URBANÍSTICA

CODIFICACIÓN

PLANO Nº 2 3

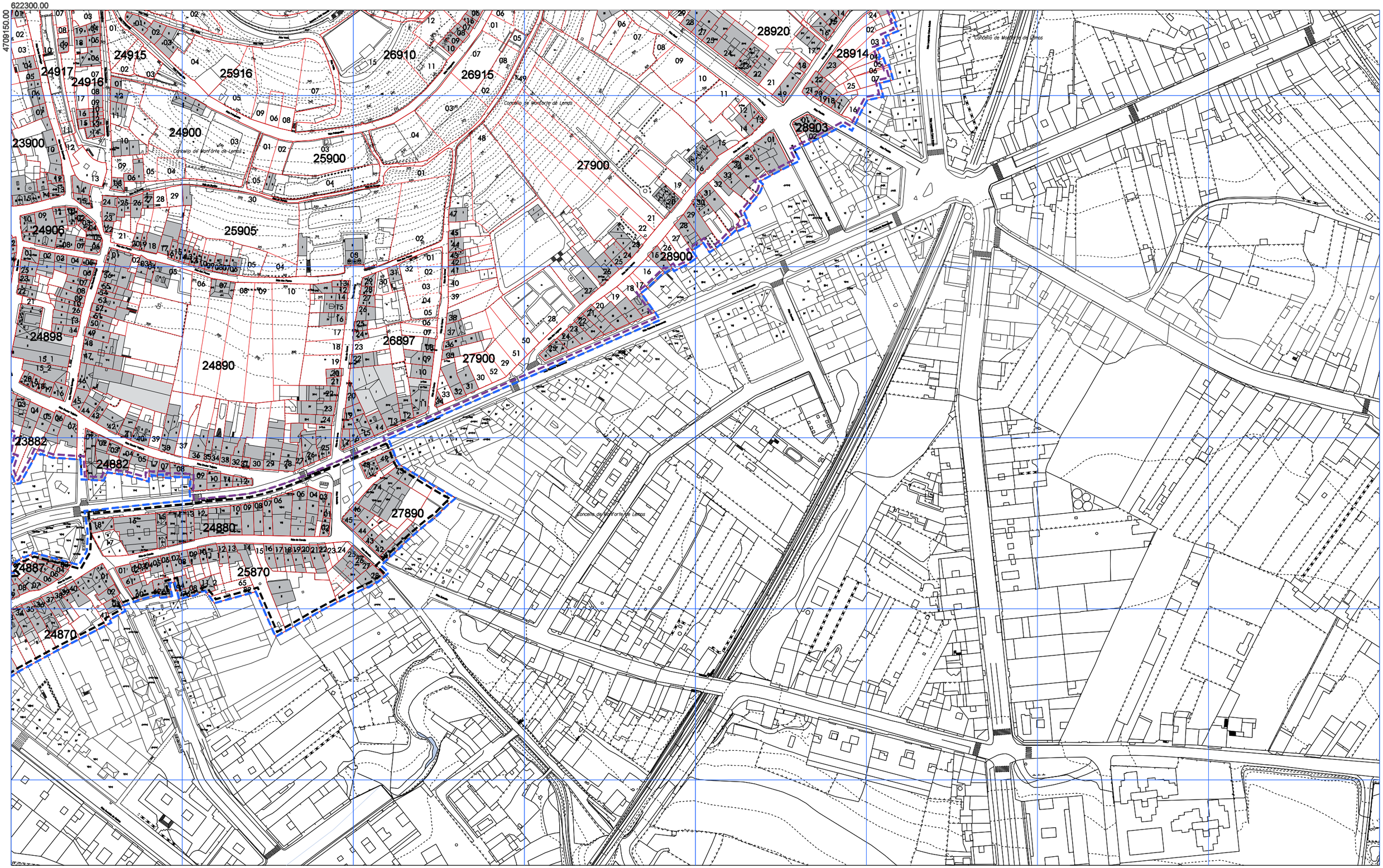

ÁMBITO PLAN ESPECIAL	LÍMITE DO CUARTEIRÓN
DECLARACIÓN BIC CONXUNTO HISTÓRICO	LÍMITE DA UNIDADE PARCELARIA
ÁMBITO DE RESPECTO BIC	18820 CÓDIGO DO CUARTEIRÓN
	90 CÓDIGO DA UNIDADE PARCELARIA

EDIFICACIÓN PRINCIPAL
PROLONGACIÓN EN PLANTA BAIXA
AGREGACIÓN PARCELARIA

1	2
3	4
5	

OFICINA DE RAXEMBRO S.L.

CONCELLO DE MONFORTE DE LEMOS

PLAN ESPECIAL DE PROTECCIÓN DO CONXUNTO HISTÓRICO-ARTÍSTICO DE MONFORTE DE LEMOS

CONCELLO DE MONFORTE DE LEMOS

NOVEMBRO 2016

ESCALA A3 1/2.000
ESCALA A1 1/1.000

ORDENACIÓN URBANÍSTICA

CODIFICACIÓN

PLANO Nº 2 4

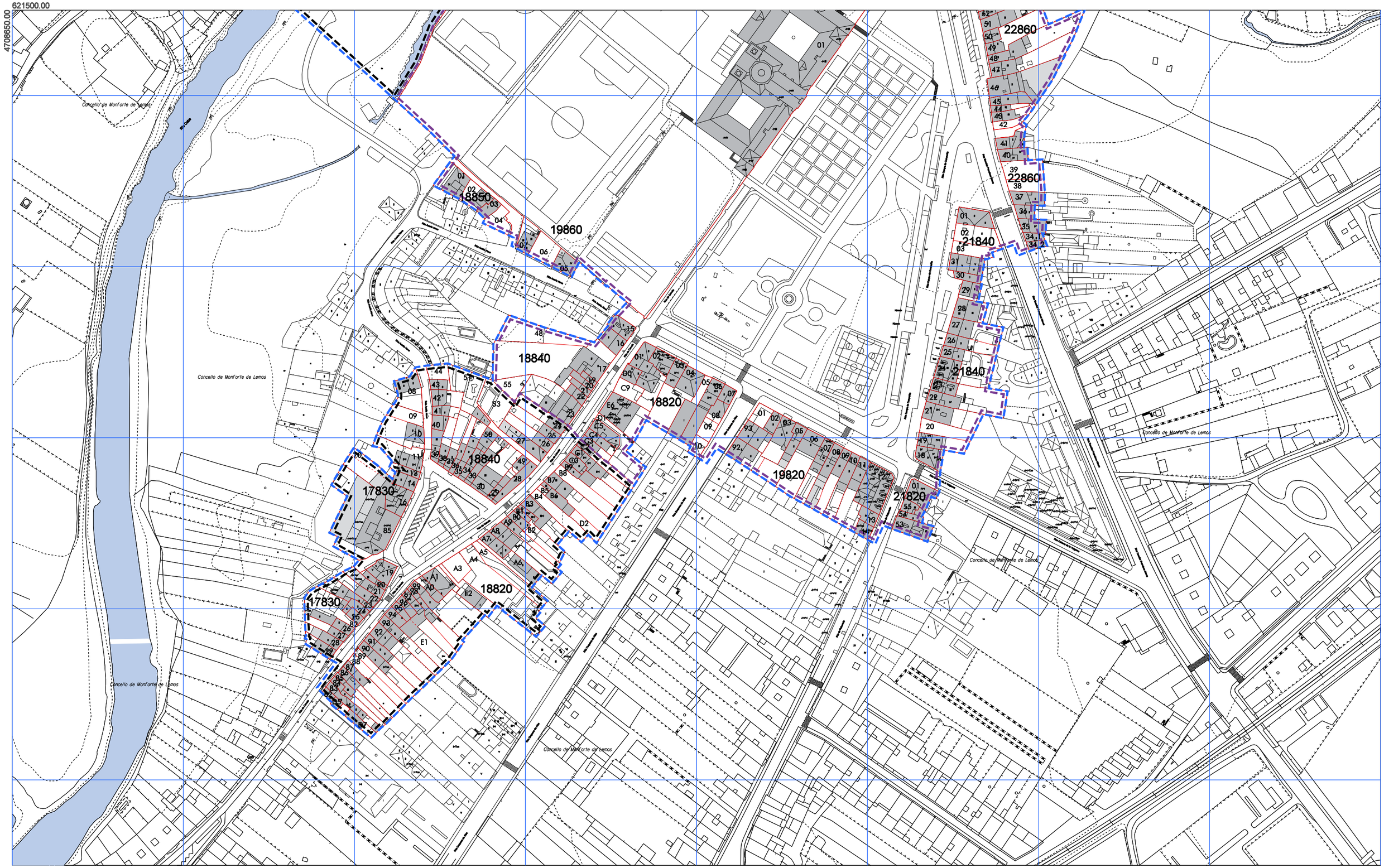

ÁMBITO PLAN ESPECIAL	
DECLARACIÓN BIC CONXUNTO HISTÓRICO	
ÁMBITO DE RESPECTO BIC	
LÍMITE DO CUARTEIRÓN	
LÍMITE DA UNIDADE PARCELARIA	
18820	CÓDIGO DO CUARTEIRÓN
90	CÓDIGO DA UNIDADE PARCELARIA
EDIFICACIÓN PRINCIPAL	
PROLONGACIÓN EN PLANTA BAIXA	
AGREGACIÓN PARCELARIA	

1	2
3	4
5	

OFICINA DE RAMÁNDEO S.A.

CONCELLO DE MONFORTE DE LEMOS

PLAN ESPECIAL DE PROTECCIÓN DO CONXUNTO HISTÓRICO-ARTÍSTICO DE MONFORTE DE LEMOS

CONCELLO DE MONFORTE DE LEMOS

NOVEMBRO 2016

ESCALA A3 1/2.000
ESCALA A1 1/1.000

ORDENACIÓN URBANÍSTICA

CODIFICACIÓN

PLANO Nº 2 5

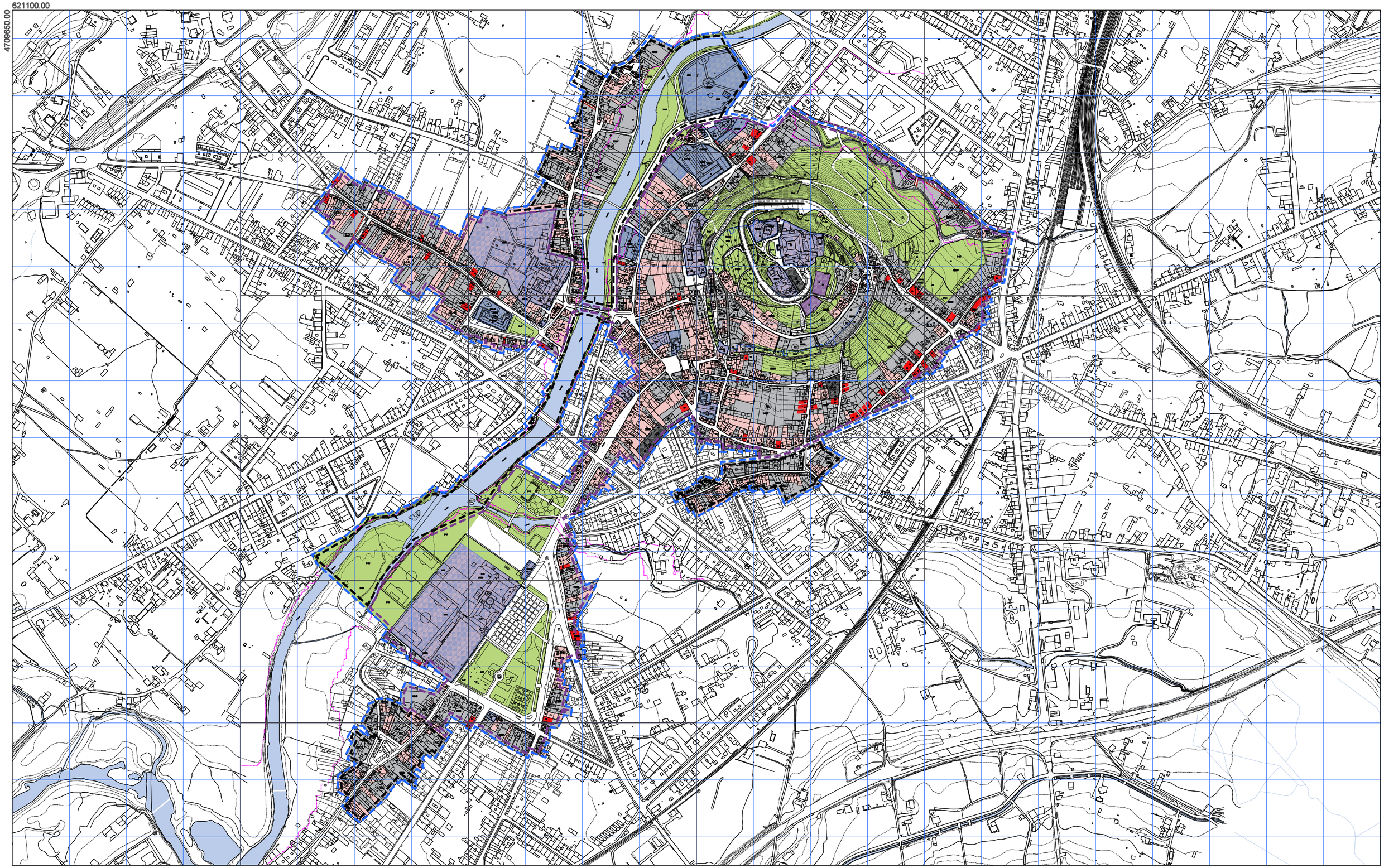

- ÁMBITO PLAN ESPECIAL
- ZONA DE FLUXO PREFERENTE
- LÍMITE DO CUARTEIRÓN
- LÍMITE DA UNIDADE PARCELARIA
- 20950 CÓDIGO DO CUARTEIRÓN
- 02 CÓDIGO DA UNIDADE PARCELARIA
- DECLARACIÓN BIC CONXUNTO HISTÓRICO
- ÁMBITO DE RESPETO BIC
- LÍMITE ORDENANZA REGULADORA
- ÁMBITO ESTUDO DE DETALLE
- E.D.1 ESTUDO DE DETALLE Nº
- EDIFICACIÓN CATALOGADA
- NOVAS ALIÑACIÓNS
- NOVA EDIFICACIÓN
- B+2 / 14 ALTURAS E FONDOS MÁXIMOS
- P APARCAMENTO

ORDENANZAS REGULADORAS TIPO:

- RI RECINTO INTRAMUROS
- CA CASCO ANTIGO
- AU ÁREAS URBANAS HISTÓRICAS INMEDIATAS
- LH LINEAIS HISTÓRICOS PERIFÉRICOS
- RC RESIDENCIAL CERRADA
- VU VIVENDA UNIFAMILIAR

- ZONAS VERDES/LIBRES (ZV/ZL)
- EQUIPAMENTOS

DOC	DOCENTE	M	MULTIUSO
AD	ADMINISTRATIVO	SC	SOCIOCULTURAL
AS	ASISTENCIAL	O	OUTRAS DOTACIÓNS
R	RELIXIOSO		

- SERVIZOS TÉCNICOS (ST)

	1	2	
3	4	5	6
7	8	9	10
11	12	13	
14	15		
16	17		

OFICINA DE RAXEMBRO S.L.

CONCELLO DE MONFORTE DE LEMOS

PLAN ESPECIAL DE PROTECCIÓN DO CONXUNTO HISTÓRICO-ARTÍSTICO DE MONFORTE DE LEMOS

NOVEMBRO 2016

ESCALA A3 1/6.000
ESCALA A1 1/3.000

ORDENACIÓN URBANÍSTICA

CUALIFICACIÓN

PLANO Nº 3

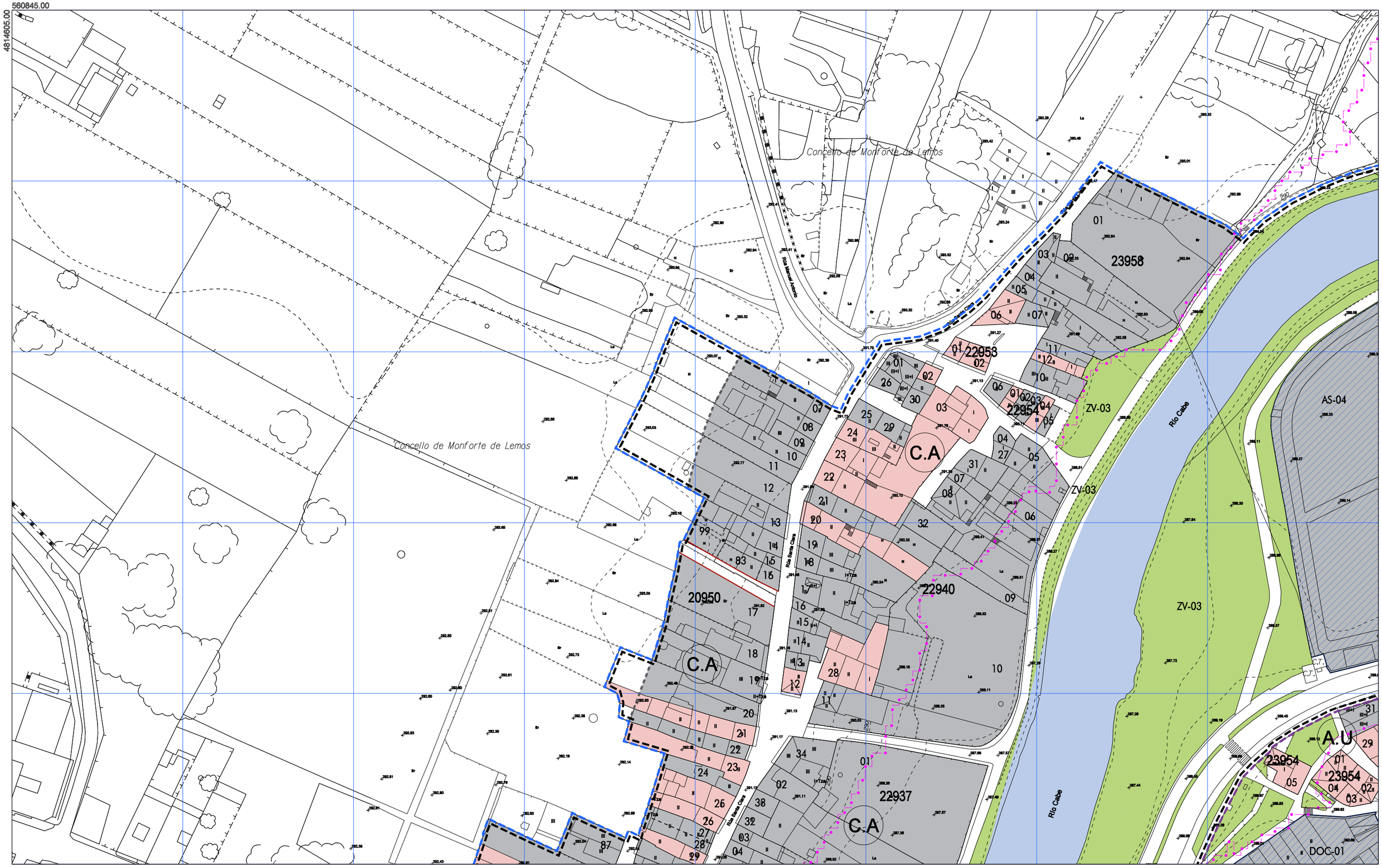

ÁMBITO PLAN ESPECIAL	
ZONA DE FLUXO PREFERENTE	
LÍMITE DO CUARTEIRÓN	
LÍMITE DA UNIDADE PARCELARIA	
20950	CÓDIGO DO CUARTEIRÓN
02	CÓDIGO DA UNIDADE PARCELARIA
DECLARACIÓN BIC CONXUNTO HISTÓRICO	
ÁMBITO DE RESPECTO BIC	
LÍMITE ORDENANZA REGULADORA	
ÁMBITO ESTUDO DE DETALLE	
E.D.1	ESTUDO DE DETALLE Nº
EDIFICACIÓN CATALOGADA	
NOVAS ALIÑACIÓNS	
NOVA EDIFICACIÓN	
B+2 / 14	ALTURAS E FONDOS MÁXIMOS
P	APARCAMENTO

ORDENANZAS REGULADORAS TIPO:

- RI RECINTO INTRAMUROS
- CA CASCO ANTIGO
- AU ÁREAS URBANAS HISTÓRICAS INMEDIATAS
- LH LINEAIS HISTÓRICOS PERIFÉRICOS
- RC RESIDENCIAL CERRADA
- VU VIVENDA UNIFAMILIAR

ZONAS VERDES/LIBRES (ZV/ZL)

EQUIPAMENTOS

DOC	DOCENTE	M	MULTIUSO
AD	ADMINISTRATIVO	SC	SOCIOCULTURAL
AS	ASISTENCIAL	O	OUTRAS DOTACIÓNS
R	RELIXIOSO		

SERVIZOS TÉCNICOS (ST)

	1	2	
3	4	5	6
7	8	9	10
11	12	13	
14	15		
16	17		

OFICINA DE RAXAMBRO S.A.

CONCELLO DE MONFORTE DE LEMOS

PLAN ESPECIAL DE PROTECCIÓN DO CONXUNTO HISTÓRICO-ARTÍSTICO DE MONFORTE DE LEMOS

NOVEMBRO 2016

ESCALA A3 1/1.000
ESCALA A1 1/500

ORDENACIÓN URBANÍSTICA

CUALIFICACIÓN

PLANO Nº 3 1

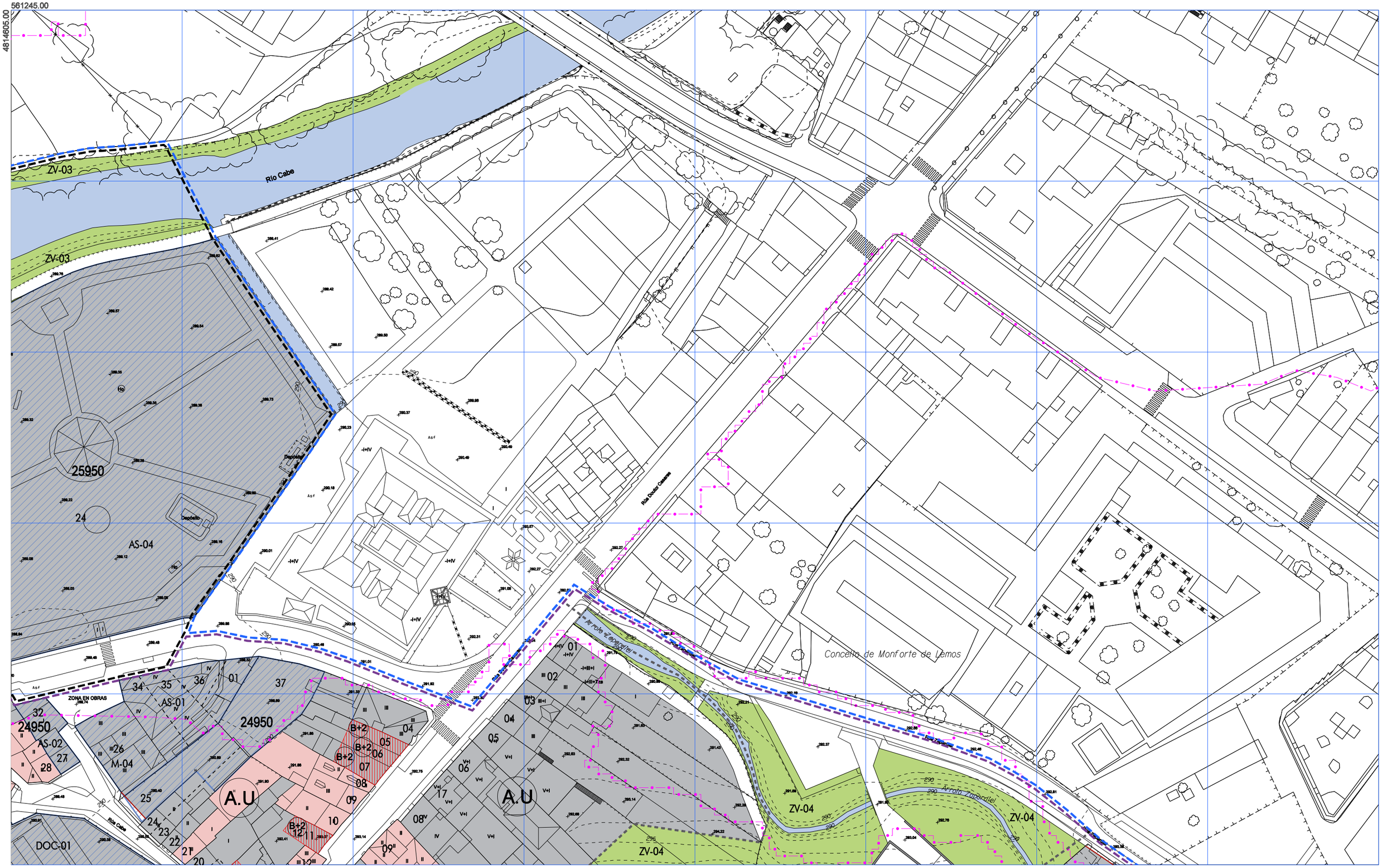

	ÁMBITO PLAN ESPECIAL
	ZONA DE FLUXO PREFERENTE
	LÍMITE DO CUARTEIRÓN
	LÍMITE DA UNIDADE PARCELARIA
20950	CÓDIGO DO CUARTEIRÓN
02	CÓDIGO DA UNIDADE PARCELARIA
	DECLARACIÓN BIC CONXUNTO HISTÓRICO
	ÁMBITO DE RESPECTO BIC
	LÍMITE ORDENANZA REGULADORA
	ÁMBITO ESTUDO DE DETALLE
E.D.1	ESTUDO DE DETALLE Nº
	EDIFICACIÓN CATALOGADA
	NOVAS ALIÑACIÓNS
	NOVA EDIFICACIÓN
B+2 14	ALTURAS E FONDOS MÁXIMOS
P	APARCAMENTO

ORDENANZAS REGULADORAS TIPO:

- RI RECINTO INTRAMUROS
- CA CASCO ANTIGO
- AU ÁREAS URBANAS HISTÓRICAS INMEDIATAS
- LH LINEAIS HISTÓRICOS PERIFÉRICOS
- RC RESIDENCIAL CERRADA
- VU VIVENDA UNIFAMILIAR

	ZONAS VERDES/LIBRES (ZV/ZL)		
	EQUIPAMENTOS		
DOC	DOCENTE	M	MULTIUSO
AD	ADMINISTRATIVO	SC	SOCIOCULTURAL
AS	ASISTENCIAL	O	OUTRAS DOTACIÓNS
R	RELIXIOSO		
	SERVIZOS TÉCNICOS (ST)		

	1	2	
3	4	5	6
7	8	9	10
11	12	13	
14	15		
16	17		

OFICINA DE RAXAMBRANDO S.A.

CONCELLO DE MONFORTE DE LEMOS

PLAN ESPECIAL DE PROTECCIÓN DO CONXUNTO HISTÓRICO-ARTÍSTICO DE MONFORTE DE LEMOS

NOVEMBRO 2016

ESCALA A3 1/1.000
ESCALA A1 1/500

ORDENACIÓN URBANÍSTICA

CUALIFICACIÓN

PLANO Nº 3 2

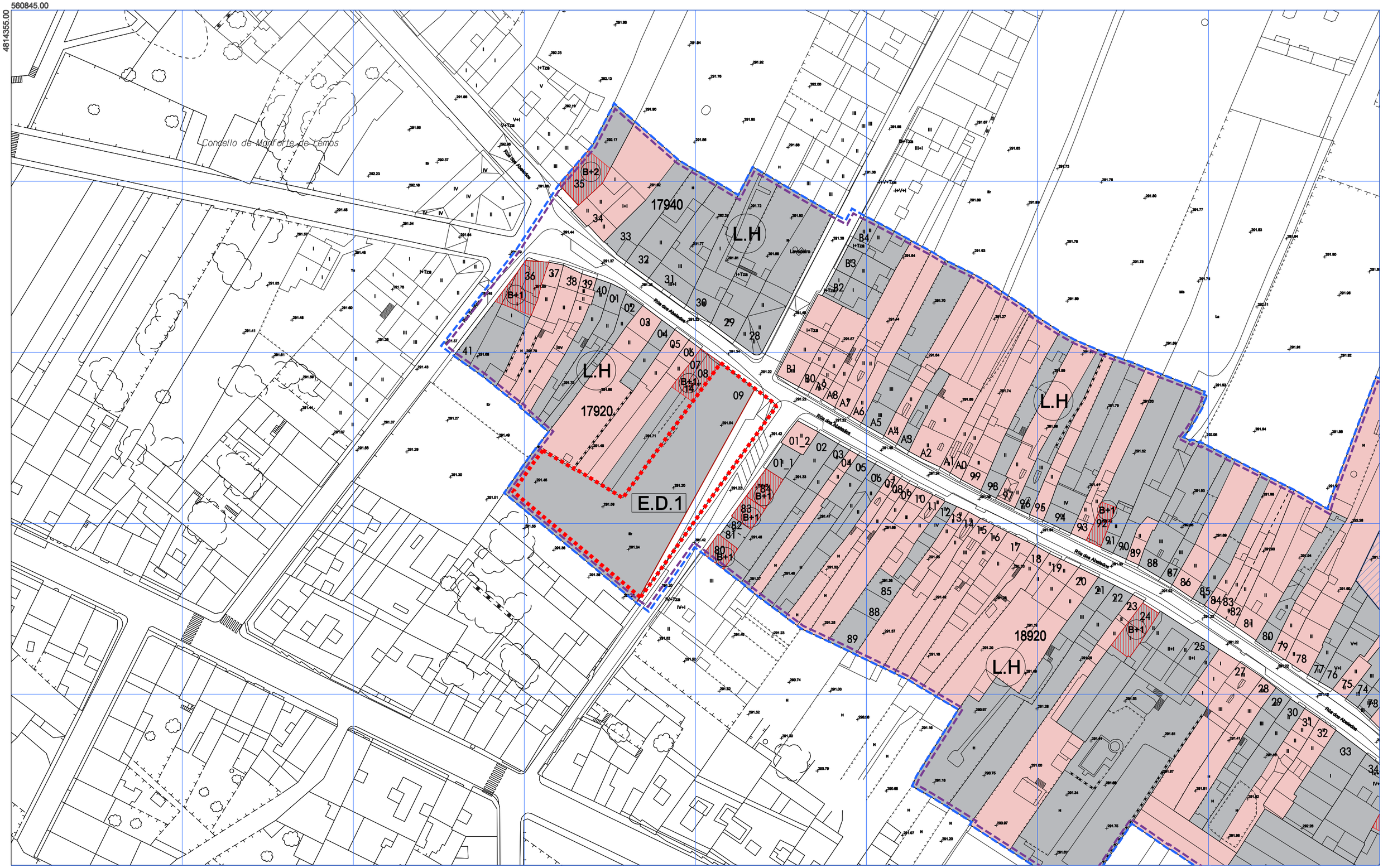

ÁMBITO PLAN ESPECIAL	
ZONA DE FLUXO PREFERENTE	
LÍMITE DO CUARTEIRÓN	
LÍMITE DA UNIDADE PARCELARIA	
20950	CÓDIGO DO CUARTEIRÓN
02	CÓDIGO DA UNIDADE PARCELARIA
	DECLARACIÓN BIC CONXUNTO HISTÓRICO
	ÁMBITO DE RESPECTO BIC
	LÍMITE ORDENANZA REGULADORA
	ÁMBITO ESTUDO DE DETALLE
E.D.1	ESTUDO DE DETALLE Nº
	EDIFICACIÓN CATALOGADA
	NOVAS ALIÑACIÓNS
	NOVA EDIFICACIÓN
B+2 / 14	ALTURAS E FONDOS MÁXIMOS
P	APARCAMENTO

ORDENANZAS REGULADORAS TIPO:

- RI RECINTO INTRAMUROS
- CA CASCO ANTIGO
- AU ÁREAS URBANAS HISTÓRICAS INMEDIATAS
- LH LINEAIS HISTÓRICOS PERIFÉRICOS
- RC RESIDENCIAL CERRADA
- VU VIVENDA UNIFAMILIAR

ZONAS VERDES/LIBRES (ZV/ZL)

EQUIPAMENTOS

DOC	DOCENTE	M	MULTIUSO
AD	ADMINISTRATIVO	SC	SOCIOCULTURAL
AS	ASISTENCIAL	O	OUTRAS DOTACIÓNS
R	RELIXIOSO		

SERVIZOS TÉCNICOS (ST)

	1	2	
3	4	5	6
7	8	9	10
11	12	13	
14	15		
16	17		

OFICINA DE RAMÓN BÉ S.L.

CONCELLO DE MONFORTE DE LEMOS

PLAN ESPECIAL DE PROTECCIÓN DO CONXUNTO HISTÓRICO-ARTÍSTICO DE MONFORTE DE LEMOS

NOVEMBRO 2016

ESCALA A3 1/1.000
ESCALA A1 1/500

ORDENACIÓN URBANÍSTICA

CUALIFICACIÓN

PLANO Nº 3 3

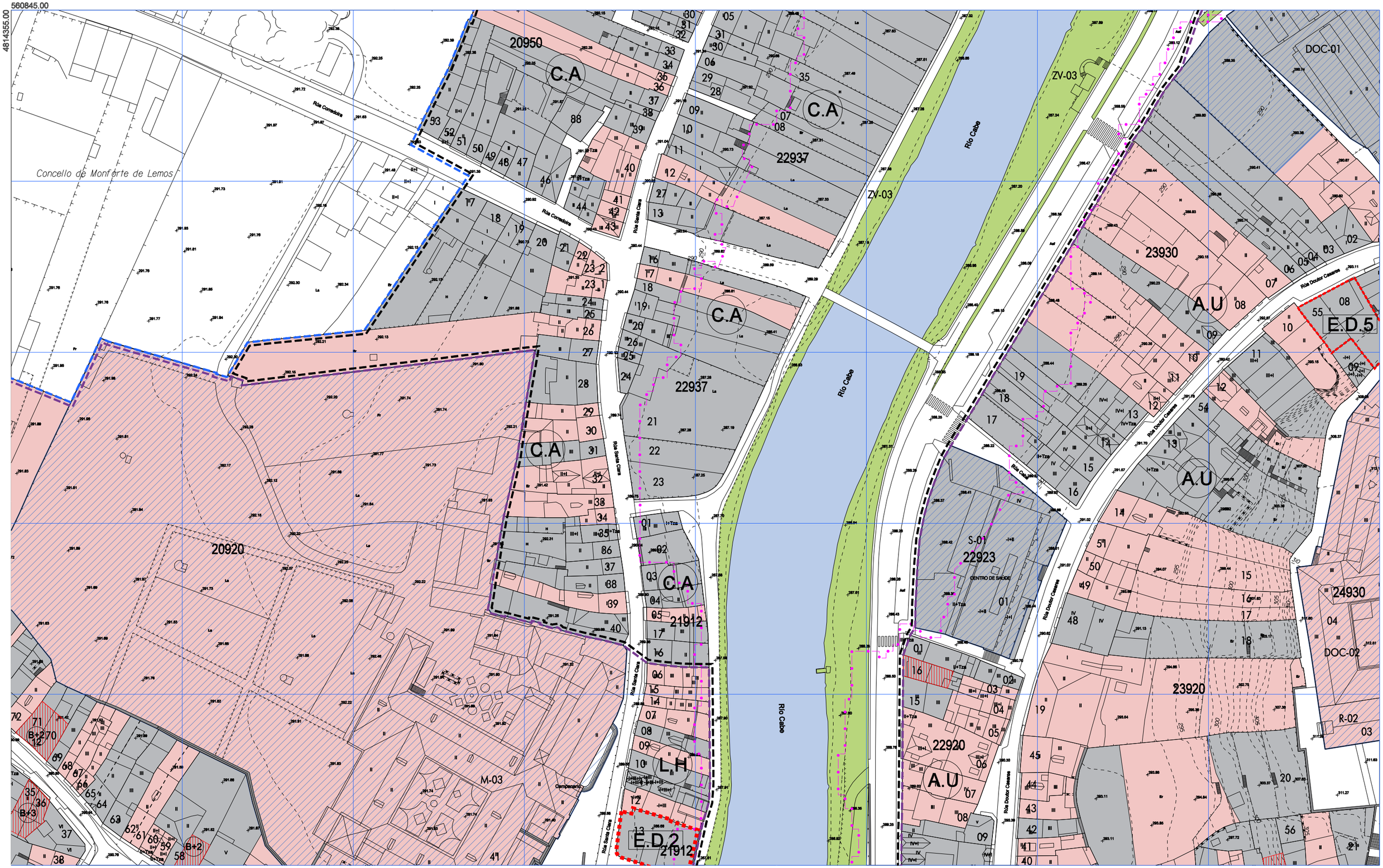

	ÁMBITO PLAN ESPECIAL
	ZONA DE FLUXO PREFERENTE
	LÍMITE DO CUARTEIRÓN
	LÍMITE DA UNIDADE PARCELARIA
20950	CÓDIGO DO CUARTEIRÓN
02	CÓDIGO DA UNIDADE PARCELARIA
	DECLARACIÓN BIC CONXUNTO HISTÓRICO
	ÁMBITO DE RESPECTO BIC
	LÍMITE ORDENANZA REGULADORA
	ÁMBITO ESTUDO DE DETALLE
E.D.1	ESTUDO DE DETALLE Nº
	EDIFICACIÓN CATALOGADA
	NOVAS ALIÑACIÓNS
	NOVA EDIFICACIÓN
B+2 14	ALTURAS E FONDOS MÁXIMOS
P	APARCAMENTO

ORDENANZAS REGULADORAS TIPO:

- RI RECINTO INTRAMUROS
- CA CASCO ANTIGO
- AU ÁREAS URBANAS HISTÓRICAS INMEDIATAS
- LH LINEAIS HISTÓRICOS PERIFÉRICOS
- RC RESIDENCIAL CERRADA
- VU VIVENDA UNIFAMILIAR

	ZONAS VERDES/LIBRES (ZV/ZL)		
	EQUIPAMENTOS		
DOC	DOCENTE	M	MULTIUSO
AD	ADMINISTRATIVO	SC	SOCIOCULTURAL
AS	ASISTENCIAL	O	OUTRAS DOTACIÓNS
R	RELIXIOSO		
	SERVIZOS TÉCNICOS (ST)		

	1	2	
3	4	5	6
7	8	9	10
11	12	13	
14	15		
16	17		

OFICINA DE RAMÓN BOLO S.A.

CONCELLO DE MONFORTE DE LEMOS

PLAN ESPECIAL DE PROTECCIÓN DO CONXUNTO HISTÓRICO-ARTÍSTICO DE MONFORTE DE LEMOS

CONCELLO DE MONFORTE DE LEMOS

NOVEMBRO 2016

ESCALA A3 1/1.000
ESCALA A1 1/500

ORDENACIÓN URBANÍSTICA

CUALIFICACIÓN

PLANO Nº 3 4

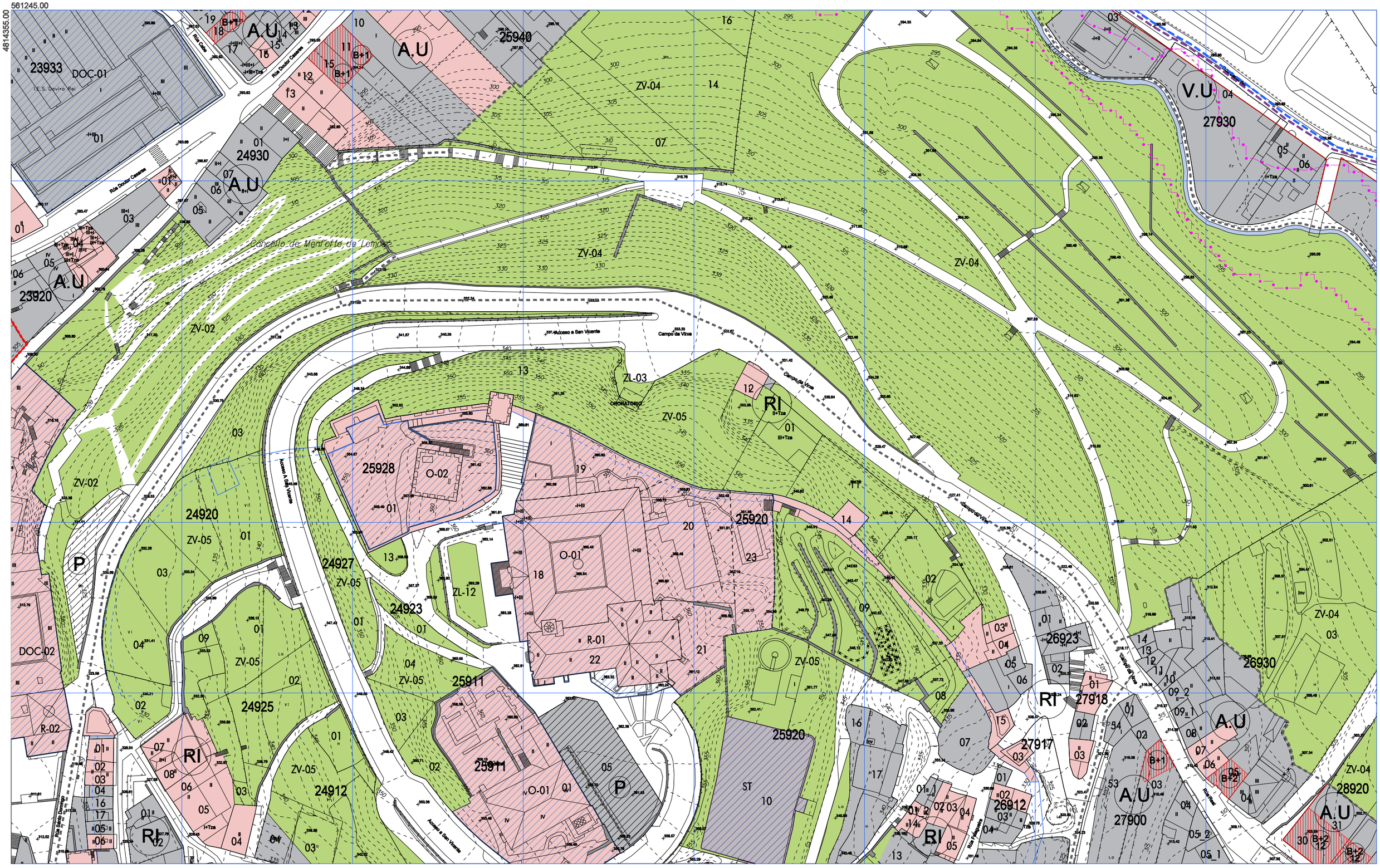

	ÁMBITO PLAN ESPECIAL
	ZONA DE FLUXO PREFERENTE
	LÍMITE DO CUARTEIRÓN
	LÍMITE DA UNIDADE PARCELARIA
20950	CÓDIGO DO CUARTEIRÓN
02	CÓDIGO DA UNIDADE PARCELARIA
	DECLARACIÓN BIC CONXUNTO HISTÓRICO
	ÁMBITO DE RESPECTO BIC
	LÍMITE ORDENANZA REGULADORA
	ÁMBITO ESTUDO DE DETALLE
E.D.1	ESTUDO DE DETALLE Nº
	EDIFICACIÓN CATALOGADA
	NOVAS ALIÑACIÓNS
	NOVA EDIFICACIÓN
B+2 14	ALTURAS E FONDOS MÁXIMOS
P	APARCAMENTO

ORDENANZAS REGULADORAS TIPO:

- RI RECINTO INTRAMUROS
- CA CASCO ANTIGO
- AU ÁREAS URBANAS HISTÓRICAS INMEDIATAS
- LH LINEAIS HISTÓRICOS PERIFÉRICOS
- RC RESIDENCIAL CERRADA
- VU VIVENDA UNIFAMILIAR

DOC	DOCENTE	M	MULTIUSO
AD	ADMINISTRATIVO	SC	SOCIOCULTURAL
AS	ASISTENCIAL	O	OUTRAS DOTACIÓNS
R	RELIXIOSO		

	1	2	
3	4	5	6
7	8	9	10
11	12	13	
14	15		
16	17		

ZONAS VERDES/LIBRES (ZV/ZL)

EQUIPAMENTOS

SERVIZOS TÉCNICOS (ST)

OFICINA DE XANDAMENTO S.L.

CONCELLO DE MONFORTE DE LEMOS

PLAN ESPECIAL DE PROTECCIÓN DO CONXUNTO HISTÓRICO-ARTÍSTICO DE MONFORTE DE LEMOS

NOVEMBRO 2016

ESCALA A3 1/1.000
ESCALA A1 1/500

ORDENACIÓN URBANÍSTICA

CUALIFICACIÓN

PLANO Nº 3 5

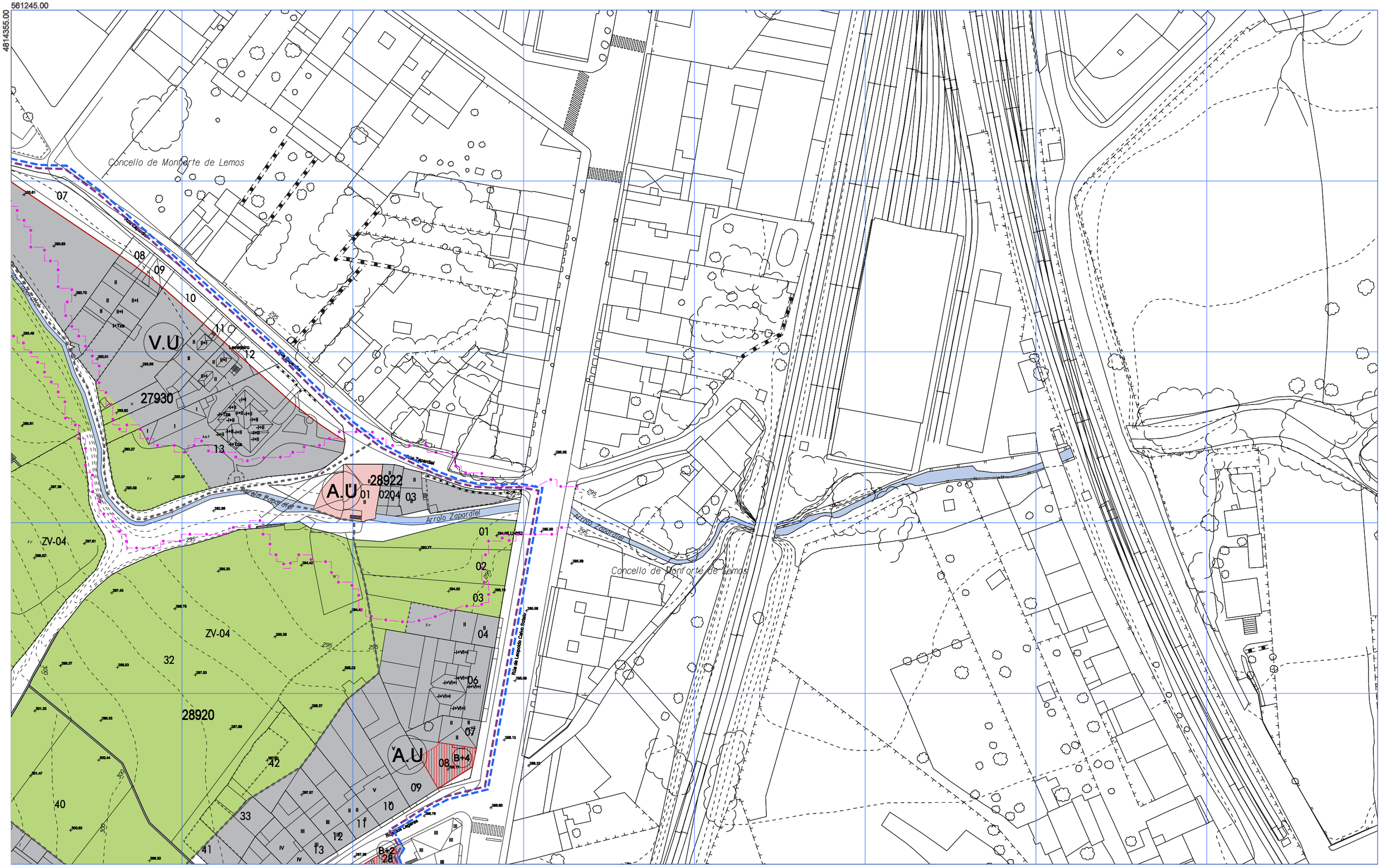

ÁMBITO PLAN ESPECIAL	
ZONA DE FLUXO PREFERENTE	
LÍMITE DO CUARTEIRÓN	
LÍMITE DA UNIDADE PARCELARIA	
20950	CÓDIGO DO CUARTEIRÓN
02	CÓDIGO DA UNIDADE PARCELARIA
DECLARACIÓN BIC CONXUNTO HISTÓRICO	
ÁMBITO DE RESPECTO BIC	
LÍMITE ORDENANZA REGULADORA	
ÁMBITO ESTUDO DE DETALLE	
E.D.1	ESTUDO DE DETALLE Nº
EDIFICACIÓN CATALOGADA	
NOVAS ALIÑACIÓNS	
NOVA EDIFICACIÓN	
B+2 14	ALTURAS E FONDOS MÁXIMOS
P	APARCAMENTO

ORDENANZAS REGULADORAS TIPO:

- RI RECINTO INTRAMUROS
- CA CASCO ANTIGO
- AU ÁREAS URBANAS HISTÓRICAS INMEDIATAS
- LH LINEAIS HISTÓRICOS PERIFÉRICOS
- RC RESIDENCIAL CERRADA
- VU VIVENDA UNIFAMILIAR

ZONAS VERDES/LIBRES (ZV/ZL)

EQUIPAMENTOS

DOC	DOCENTE	M	MULTIUSO
AD	ADMINISTRATIVO	SC	SOCIOCULTURAL
AS	ASISTENCIAL	O	OUTRAS DOTACIÓNS
R	RELIXIOSO		

SERVIZOS TÉCNICOS (ST)

	1	2	
3	4	5	6
7	8	9	10
11	12	13	
14	15		
16	17		

OFICINA DE RAXAMENTO SA

CONCELLO DE MONFORTE DE LEMOS

PLAN ESPECIAL DE PROTECCIÓN DO CONXUNTO HISTÓRICO-ARTÍSTICO DE MONFORTE DE LEMOS

NOVEMBRO 2016

ESCALA A3 1/1.000
ESCALA A1 1/500

ORDENACIÓN URBANÍSTICA

CUALIFICACIÓN

PLANO Nº 3 6

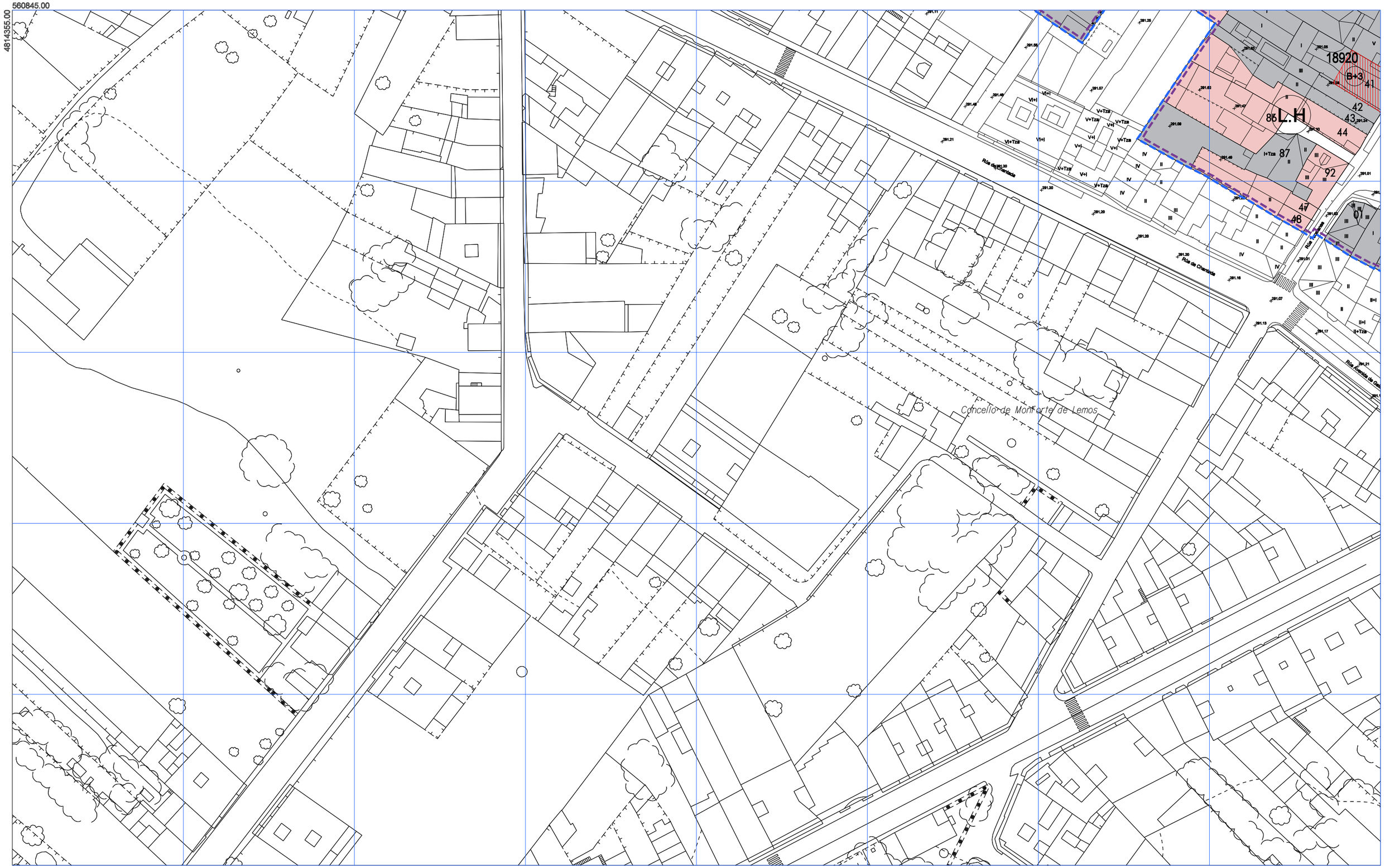

ÁMBITO PLAN ESPECIAL	DECLARACIÓN BIC CONXUNTO HISTÓRICO	EDIFICACIÓN CATALOGADA	ORDENANZAS REGULADORAS TIPO:	ZONAS VERDES/LIBRES (ZV/ZL)	
ZONA DE FLUXO PREFERENTE	ÁMBITO DE RESPECTO BIC	NOVAS ALIÑACIÓNS	RI RECINTO INTRAMUROS	EQUIPAMENTOS	
LÍMITE DO CUARTEIRÓN	LÍMITE ORDENANZA REGULADORA	NOVA EDIFICACIÓN	CA CASCO ANTIGO	DOC DOCENTE / M MULTIUSO	
LÍMITE DA UNIDADE PARCELARIA	ÁMBITO ESTUDO DE DETALLE	B+2 14 ALTURAS E FONDOS MÁXIMOS	AU ÁREAS URBANAS HISTÓRICAS INMEDIATAS	AD ADMINISTRATIVO / SC SOCIOCULTURAL	
20950 CÓDIGO DO CUARTEIRÓN	E.D.1 ESTUDO DE DETALLE Nº	P APARCAMENTO	LH LINEAIS HISTÓRICOS PERIFÉRICOS	AS ASISTENCIAL / O OUTRAS DOTACIÓNS	
02 CÓDIGO DA UNIDADE PARCELARIA			RC RESIDENCIAL CERRADA	R RELIXIOSO	
			VU VIVENDA UNIFAMILIAR	SERVIZOS TÉCNICOS (ST)	

	1	2
3	4	5	6
7	8	9	10
11	12	13
14	15
16	17

OFICINA DE RAMÓN NO S.A.

CONCELLO DE MONFORTE DE LEMOS

PLAN ESPECIAL DE PROTECCIÓN DO CONXUNTO HISTÓRICO-ARTÍSTICO DE MONFORTE DE LEMOS

CONCELLO DE MONFORTE DE LEMOS

NOVEMBRO 2016

ESCALA A3 1/1.000
ESCALA A1 1/500

ORDENACIÓN URBANÍSTICA

CUALIFICACIÓN

PLANO Nº 3 7

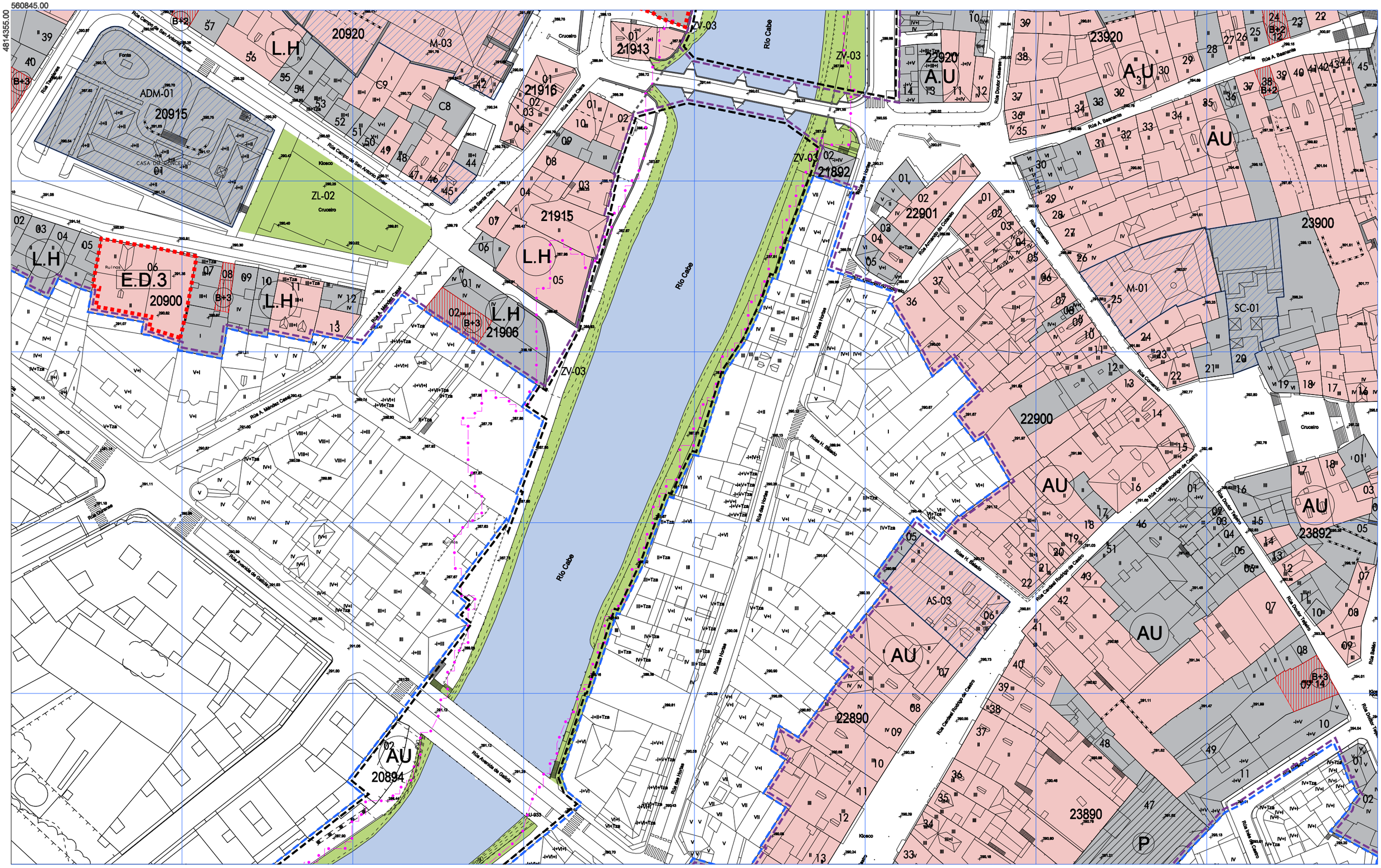

ÁMBITO PLAN ESPECIAL	DECLARACIÓN BIC CONXUNTO HISTÓRICO	EDIFICACIÓN CATALOGADA	ORDENANZAS REGULADORAS TIPO:
ZONA DE FLUXO PREFERENTE	ÁMBITO DE RESPECTO BIC	NOVAS ALIÑACIÓNS	(RI) RECINTO INTRAMUROS
LÍMITE DO CUARTEIRÓN	LÍMITE ORDENANZA REGULADORA	NOVA EDIFICACIÓN	(CA) CASCO ANTIGO
LÍMITE DA UNIDADE PARCELARIA	ÁMBITO ESTUDO DE DETALLE	ALTURAS E FONDOS MÁXIMOS	(AU) ÁREAS URBANAS HISTÓRICAS INMEDIATAS
20950 CÓDIGO DO CUARTEIRÓN	E.D.1 ESTUDO DE DETALLE Nº	(P) APARCAMENTO	(LH) LINEAIS HISTÓRICOS PERIFÉRICOS
02 CÓDIGO DA UNIDADE PARCELARIA			(RC) RESIDENCIAL CERRADA
			(VU) VIVENDA UNIFAMILIAR

ZONAS VERDES/LIBRES (ZV/ZL)

EQUIPAMENTOS

DOC	DOCENTE	M	MULTIUSO
AD	ADMINISTRATIVO	SC	SOCIOCULTURAL
AS	ASISTENCIAL	O	OUTRAS DOTACIÓNS
R	RELIXIOSO		

SERVIZOS TÉCNICOS (ST)

	1	2	
3	4	5	6
7	8	9	10
11	12	13	
14	15		
16	17		

OFICINA DE ANDAMIO

CONCELLO DE MONFORTE DE LEMOS

PLAN ESPECIAL DE PROTECCIÓN DO CONXUNTO HISTÓRICO-ARTÍSTICO DE MONFORTE DE LEMOS

NOVEMBRO 2016

ESCALA A3 1/1.000
ESCALA A1 1/500

ORDENACIÓN URBANÍSTICA

CUALIFICACIÓN

PLANO Nº 3 8

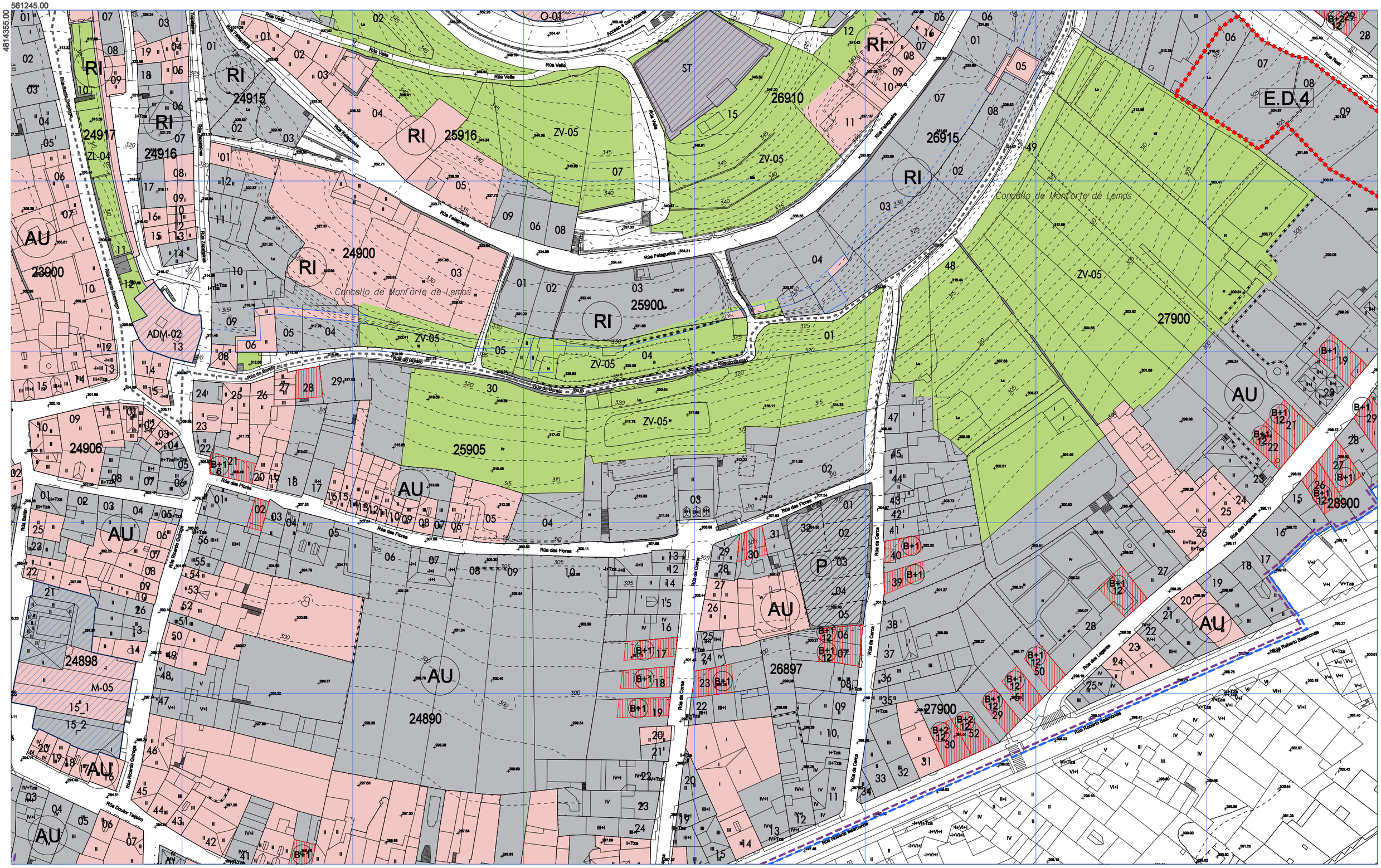

	ÁMBITO PLAN ESPECIAL
	ZONA DE FLUXO PREFERENTE
	LÍMITE DO CUARTEIRÓN
	LÍMITE DA UNIDADE PARCELARIA
20950	CÓDIGO DO CUARTEIRÓN
02	CÓDIGO DA UNIDADE PARCELARIA
	DECLARACIÓN BIC CONXUNTO HISTÓRICO
	ÁMBITO DE RESPECTO BIC
	LÍMITE ORDENANZA REGULADORA
	ÁMBITO ESTUDO DE DETALLE
E.D.1	ESTUDO DE DETALLE Nº
	EDIFICACIÓN CATALOGADA
	NOVAS ALIÑACIÓNS
	NOVA EDIFICACIÓN
B+2 14	ALTURAS E FONDOS MÁXIMOS
P	APARCAMENTO

ORDENANZAS REGULADORAS TIPO:

- RI RECINTO INTRAMUROS
- CA CASCO ANTIGO
- AU ÁREAS URBANAS HISTÓRICAS INMEDIATAS
- LH LINEAIS HISTÓRICOS PERIFÉRICOS
- RC RESIDENCIAL CERRADA
- VU VIVENDA UNIFAMILIAR

	ZONAS VERDES/LIBRES (ZV/ZL)
	EQUIPAMENTOS
DOC	DOCENTE
AD	ADMINISTRATIVO
AS	ASISTENCIAL
R	RELIXIOSO
M	MULTIUSO
SC	SOCIOCULTURAL
O	OUTRAS DOTACIÓNS
	SERVIZOS TÉCNICOS (ST)

	1	2	
3	4	5	6
7	8	9	10
11	12	13	
14	15		
16	17		

OFICINA DE RAXAMENTO SA

CONCELLO DE MONFORTE DE LEMOS

PLAN ESPECIAL DE PROTECCIÓN DO CONXUNTO HISTÓRICO-ARTÍSTICO DE MONFORTE DE LEMOS

NOVEMBRO 2016

ESCALA A3 1/1.000
ESCALA A1 1/500

ORDENACIÓN URBANÍSTICA

CUALIFICACIÓN

PLANO Nº 3 9

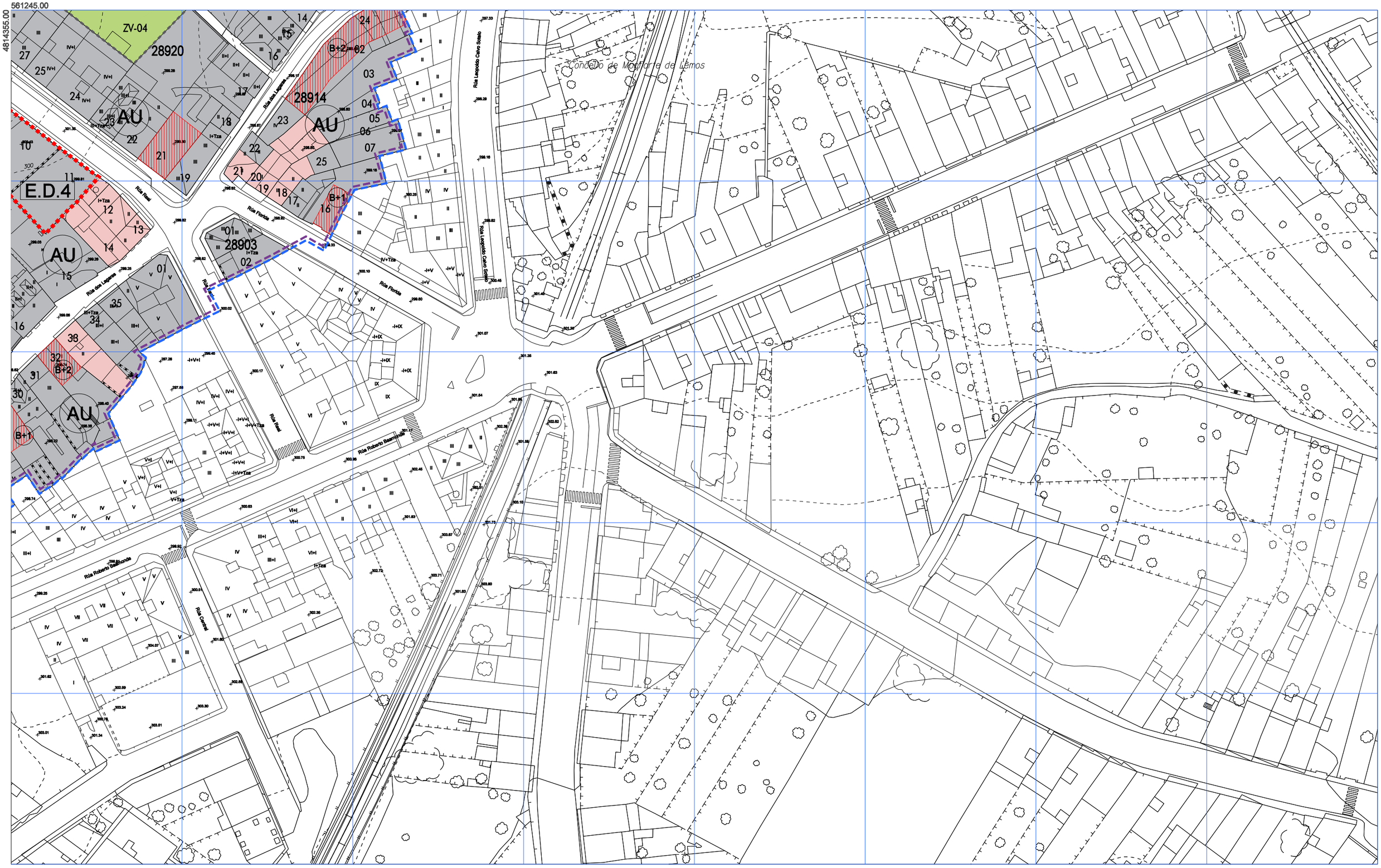

ÁMBITO PLAN ESPECIAL	DECLARACIÓN BIC CONXUNTO HISTÓRICO	EDIFICACIÓN CATALOGADA	ORDENANZAS REGULADORAS TIPO:
ZONA DE FLUXO PREFERENTE	ÁMBITO DE RESPECTO BIC	NOVAS ALIÑACIÓNS	(RI) RECINTO INTRAMUROS
LÍMITE DO CUARTEIRÓN	LÍMITE ORDENANZA REGULADORA	NOVA EDIFICACIÓN	(CA) CASCO ANTIGO
LÍMITE DA UNIDADE PARCELARIA	ÁMBITO ESTUDO DE DETALLE	ALTURAS E FONDOS MÁXIMOS	(AU) ÁREAS URBANAS HISTÓRICAS INMEDIATAS
20950 CÓDIGO DO CUARTEIRÓN	E.D.1 ESTUDO DE DETALLE Nº	(B+2 / 14)	(LH) LINEAIS HISTÓRICOS PERIFÉRICOS
02 CÓDIGO DA UNIDADE PARCELARIA		(P) APARCAMENTO	(RC) RESIDENCIAL CERRADA
			(VU) VIVENDA UNIFAMILIAR

ZONAS VERDES/LIBRES (ZV/ZL)

EQUIPAMENTOS

DOC	DOCENTE	M	MULTIUSO
AD	ADMINISTRATIVO	SC	SOCIOCULTURAL
AS	ASISTENCIAL	O	OUTRAS DOTACIÓNS
R	RELIXIOSO		

SERVIZOS TÉCNICOS (ST)

	1	2	
3	4	5	6
7	8	9	10
11	12	13	
14	15		
16	17		

OFICINA DE RAMÁMBRO S.A.

CONCELLO DE MONFORTE DE LEMOS

PLAN ESPECIAL DE PROTECCIÓN DO CONXUNTO HISTÓRICO-ARTÍSTICO DE MONFORTE DE LEMOS

NOVEMBRO 2016

ESCALA A3 1/1.000
ESCALA A1 1/500

ORDENACIÓN URBANÍSTICA

CUALIFICACIÓN

PLANO Nº 3/10

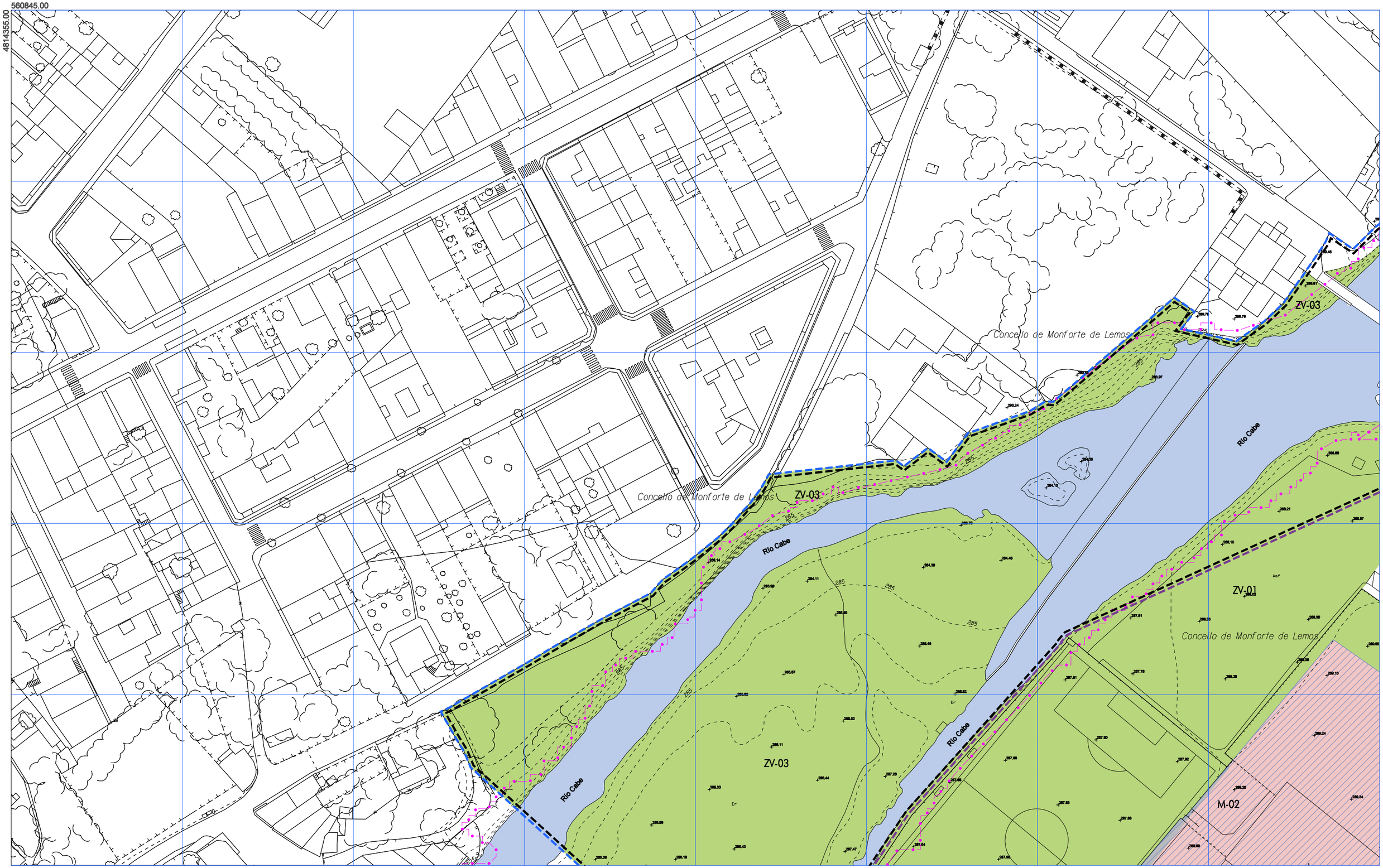

ÁMBITO PLAN ESPECIAL	DECLARACIÓN BIC CONXUNTO HISTÓRICO	EDIFICACIÓN CATALOGADA	ORDENANZAS REGULADORAS TIPO:	ZONAS VERDES/LIBRES (ZV/ZL)	
ZONA DE FLUXO PREFERENTE	ÁMBITO DE RESPECTO BIC	NOVAS ALIÑACIÓNS	(RI) RECINTO INTRAMUROS	EQUIPAMENTOS	
LÍMITE DO CUARTEIRÓN	LÍMITE ORDENANZA REGULADORA	NOVA EDIFICACIÓN	(CA) CASCO ANTIGO	DOC DOCENTE / M MULTIUSO	
LÍMITE DA UNIDADE PARCELARIA	ÁMBITO ESTUDO DE DETALLE	ALTURAS E FONDOS MÁXIMOS	(AU) ÁREAS URBANAS HISTÓRICAS INMEDIATAS	AD ADMINISTRATIVO / SC SOCIOCULTURAL	
20950 CÓDIGO DO CUARTEIRÓN	E.D.1 ESTUDO DE DETALLE Nº	(B+2 / 14)	(LH) LINEAIS HISTÓRICOS PERIFÉRICOS	AS ASISTENCIAL / O OUTRAS DOTACIÓNS	
02 CÓDIGO DA UNIDADE PARCELARIA		(P) APARCAMENTO	(RC) RESIDENCIAL CERRADA	R RELIXIOSO	
			(VU) VIVENDA UNIFAMILIAR	SERVIZOS TÉCNICOS (ST)	

	1	2	
3	4	5	6
7	8	9	10
11	12	13	
14	15		
16	17		

OFICINA DE RAMÓN BAL S.L.

CONCELLO DE MONFORTE DE LEMOS

PLAN ESPECIAL DE PROTECCIÓN DO CONXUNTO HISTÓRICO-ARTÍSTICO DE MONFORTE DE LEMOS

CONCELLO DE MONFORTE DE LEMOS

NOVEMBRO 2016

ESCALA A3 1/1.000
ESCALA A1 1/500

ORDENACIÓN URBANÍSTICA

CUALIFICACIÓN

PLANO Nº 3 11

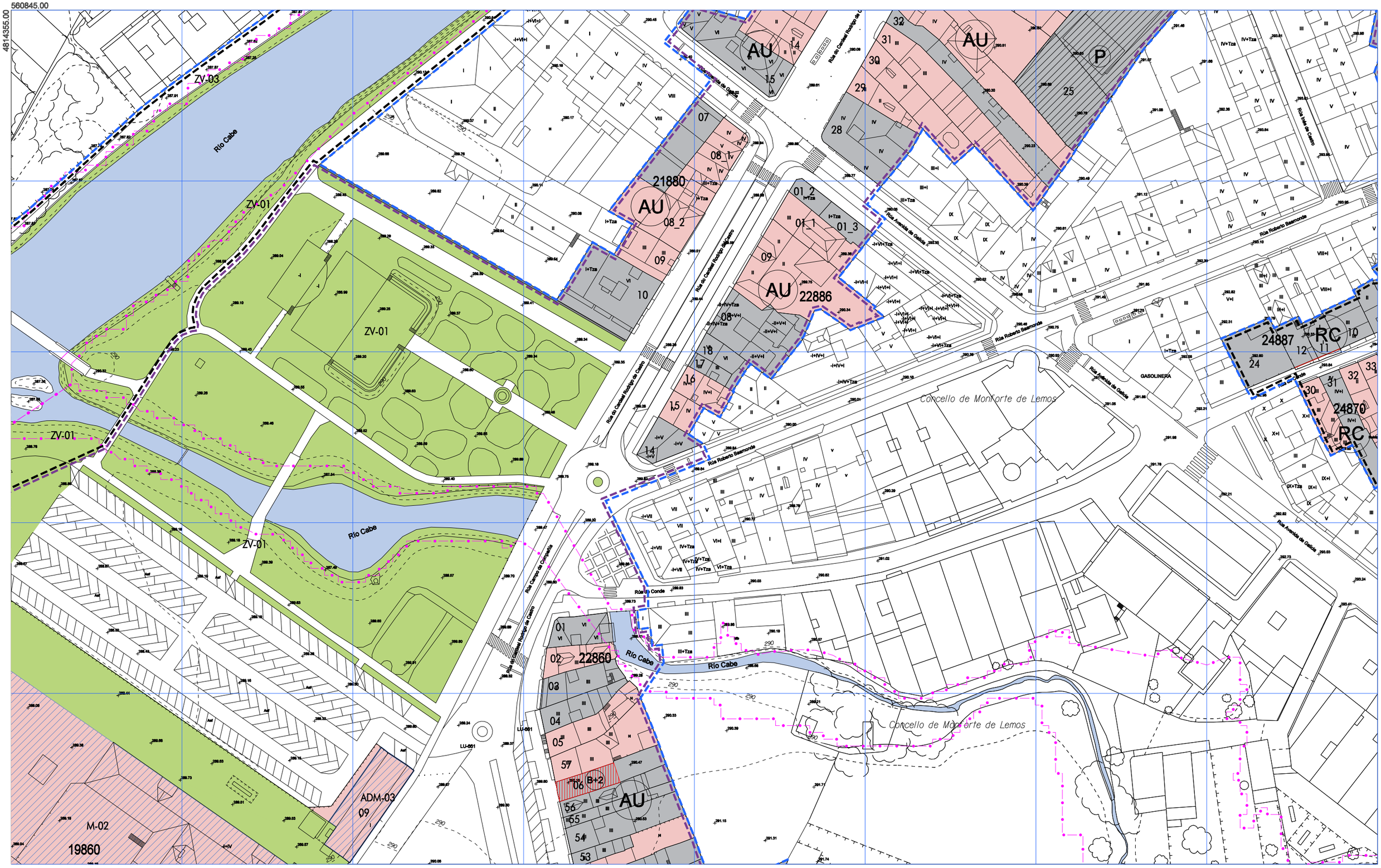

	ÁMBITO PLAN ESPECIAL
	ZONA DE FLUXO PREFERENTE
	LÍMITE DO CUARTEIRÓN
	LÍMITE DA UNIDADE PARCELARIA
20950	CÓDIGO DO CUARTEIRÓN
02	CÓDIGO DA UNIDADE PARCELARIA
	DECLARACIÓN BIC CONXUNTO HISTÓRICO
	ÁMBITO DE RESPECTO BIC
	LÍMITE ORDENANZA REGULADORA
	ÁMBITO ESTUDO DE DETALLE
E.D.1	ESTUDO DE DETALLE Nº
	EDIFICACIÓN CATALOGADA
	NOVAS ALIÑACIÓNS
	NOVA EDIFICACIÓN
B+2 14	ALTURAS E FONDOS MÁXIMOS
P	APARCAMENTO

ORDENANZAS REGULADORAS TIPO:

- RI RECINTO INTRAMUROS
- CA CASCO ANTIGO
- AU ÁREAS URBANAS HISTÓRICAS INMEDIATAS
- LH LINEAIS HISTÓRICOS PERIFÉRICOS
- RC RESIDENCIAL CERRADA
- VU VIVENDA UNIFAMILIAR

		ZONAS VERDES/LIBRES (ZV/ZL)	
		EQUIPAMENTOS	
DOC	DOCENTE	M	MULTIUSO
AD	ADMINISTRATIVO	SC	SOCIOCULTURAL
AS	ASISTENCIAL	O	OUTRAS DOTACIÓNS
R	RELIXIOSO		
		SERVIZOS TÉCNICOS (ST)	

	1	2	
3	4	5	6
7	8	9	10
11	12	13	
14	15		
16	17		

OFICINA DE RAMÓN NO S.A.

CONCELLO DE MONFORTE DE LEMOS

PLAN ESPECIAL DE PROTECCIÓN DO CONXUNTO HISTÓRICO-ARTÍSTICO DE MONFORTE DE LEMOS

NOVEMBRO 2016

ESCALA A3 1/1.000
ESCALA A1 1/500

ORDENACIÓN URBANÍSTICA

CUALIFICACIÓN

PLANO Nº 3/12

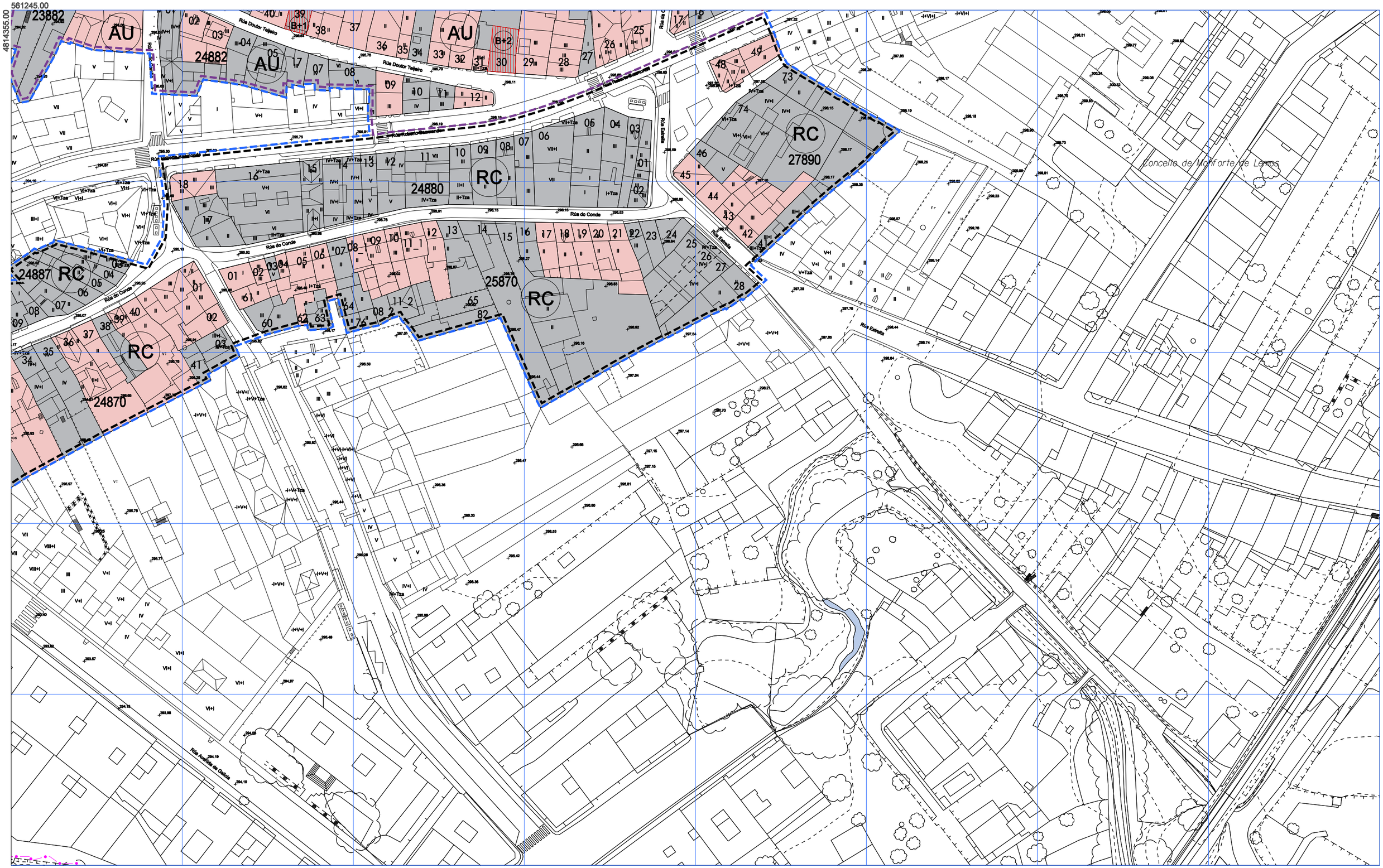

ÁMBITO PLAN ESPECIAL	DECLARACIÓN BIC CONXUNTO HISTÓRICO	EDIFICACIÓN CATALOGADA	ORDENANZAS REGULADORAS TIPO:
ZONA DE FLUXO PREFERENTE	ÁMBITO DE RESPECTO BIC	NOVAS ALIÑACIÓNS	RI RECINTO INTRAMUROS
LÍMITE DO CUARTEIRÓN	LÍMITE ORDENANZA REGULADORA	NOVA EDIFICACIÓN	CA CASCO ANTIGO
LÍMITE DA UNIDADE PARCELARIA	ÁMBITO ESTUDO DE DETALLE	B+2 14 ALTURAS E FONDOS MÁXIMOS	AU ÁREAS URBANAS HISTÓRICAS INMEDIATAS
20950 CÓDIGO DO CUARTEIRÓN	E.D.1 ESTUDO DE DETALLE Nº	P APARCAMENTO	LH LINEAIS HISTÓRICOS PERIFÉRICOS
02 CÓDIGO DA UNIDADE PARCELARIA			RC RESIDENCIAL CERRADA
			VU VIVENDA UNIFAMILIAR

ZONAS VERDES/LIBRES (ZV/ZL)

EQUIPAMENTOS

DOC	DOCENTE	M	MULTIUSO
AD	ADMINISTRATIVO	SC	SOCIOCULTURAL
AS	ASISTENCIAL	O	OUTRAS DOTACIÓNS
R	RELIXIOSO		

SERVIZOS TÉCNICOS (ST)

	1	2	
3	4	5	6
7	8	9	10
11	12	13	
14	15		
16	17		

OFICINA DE TRADUCIÓN

CONCELLO DE MONFORTE DE LEMOS

CONCELLO DE MONFORTE DE LEMOS

PLAN ESPECIAL DE PROTECCIÓN DO CONXUNTO HISTÓRICO-ARTÍSTICO DE MONFORTE DE LEMOS

NOVEMBRO 2016

ESCALA A3 1/1.000
ESCALA A1 1/500

ORDENACIÓN URBANÍSTICA

CUALIFICACIÓN

PLANO Nº

3/13

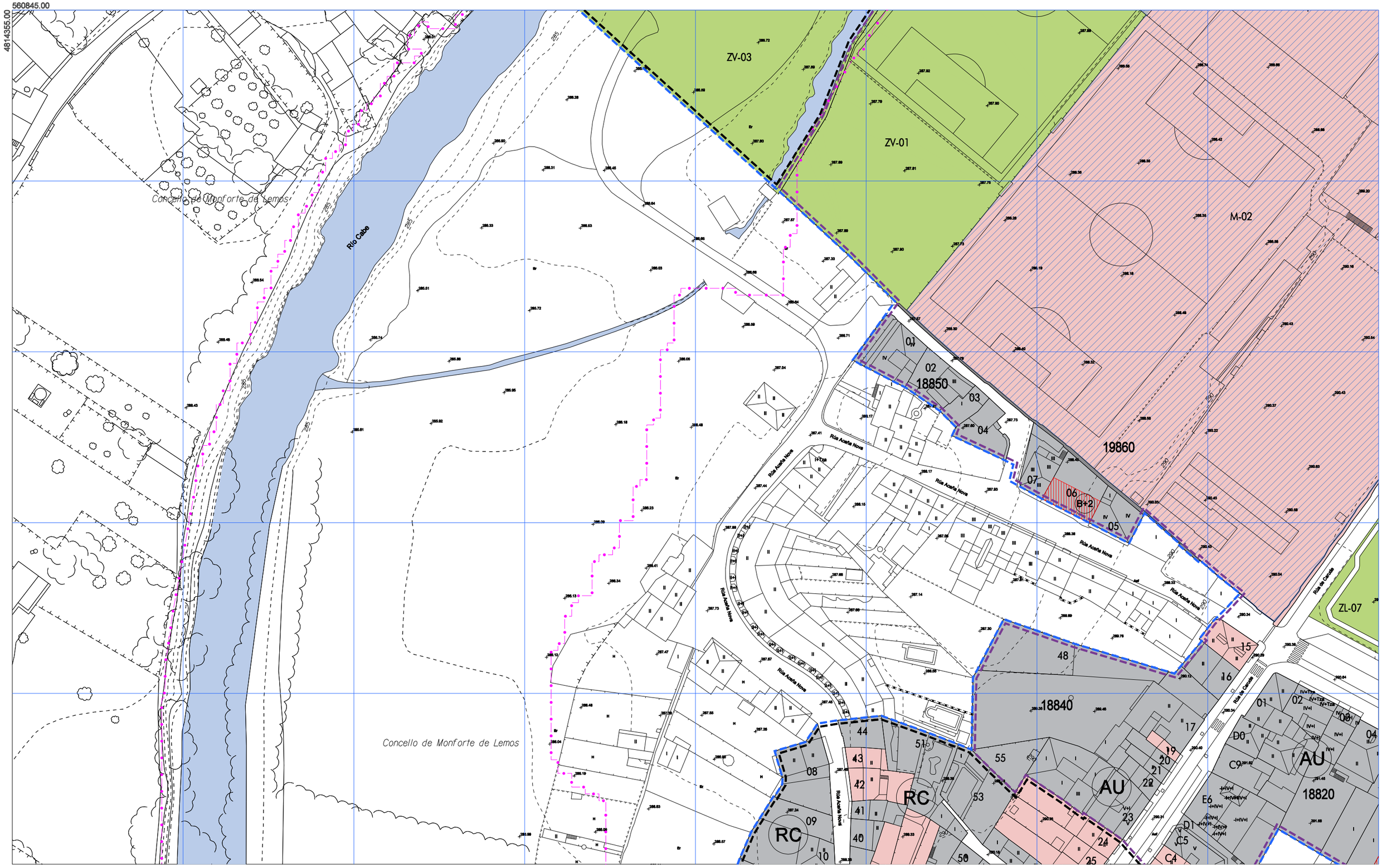

ÁMBITO PLAN ESPECIAL	
ZONA DE FLUXO PREFERENTE	
LÍMITE DO CUARTEIRÓN	
LÍMITE DA UNIDADE PARCELARIA	
20950	CÓDIGO DO CUARTEIRÓN
02	CÓDIGO DA UNIDADE PARCELARIA
DECLARACIÓN BIC CONXUNTO HISTÓRICO	
ÁMBITO DE RESPECTO BIC	
LÍMITE ORDENANZA REGULADORA	
ÁMBITO ESTUDO DE DETALLE	
E.D.1	ESTUDO DE DETALLE Nº
EDIFICACIÓN CATALOGADA	
NOVAS ALIÑACIÓNS	
NOVA EDIFICACIÓN	
B+2 / 14	ALTURAS E FONDOS MÁXIMOS
P	APARCAMENTO

ORDENANZAS REGULADORAS TIPO:

- RI RECINTO INTRAMUROS
- CA CASCO ANTIGO
- AU ÁREAS URBANAS HISTÓRICAS INMEDIATAS
- LH LINEAIS HISTÓRICOS PERIFÉRICOS
- RC RESIDENCIAL CERRADA
- VU VIVENDA UNIFAMILIAR

ZONAS VERDES/LIBRES (ZV/ZL)

EQUIPAMENTOS

DOC	DOCENTE	M	MULTIUSO
AD	ADMINISTRATIVO	SC	SOCIOCULTURAL
AS	ASISTENCIAL	O	OUTRAS DOTACIÓNS
R	RELIXIOSO		

SERVIZOS TÉCNICOS (ST)

	1	2	
3	4	5	6
7	8	9	10
11	12	13	
14	15		
16	17		

OFICINA DE RAMAMBANO S.A.

CONCELLO DE MONFORTE DE LEMOS

CONCELLO DE MONFORTE DE LEMOS

PLAN ESPECIAL DE PROTECCIÓN DO CONXUNTO HISTÓRICO-ARTÍSTICO DE MONFORTE DE LEMOS

NOVEMBRO 2016

ESCALA A3 1/1.000
ESCALA A1 1/500

ORDENACIÓN URBANÍSTICA

CUALIFICACIÓN

PLANO Nº 3/4

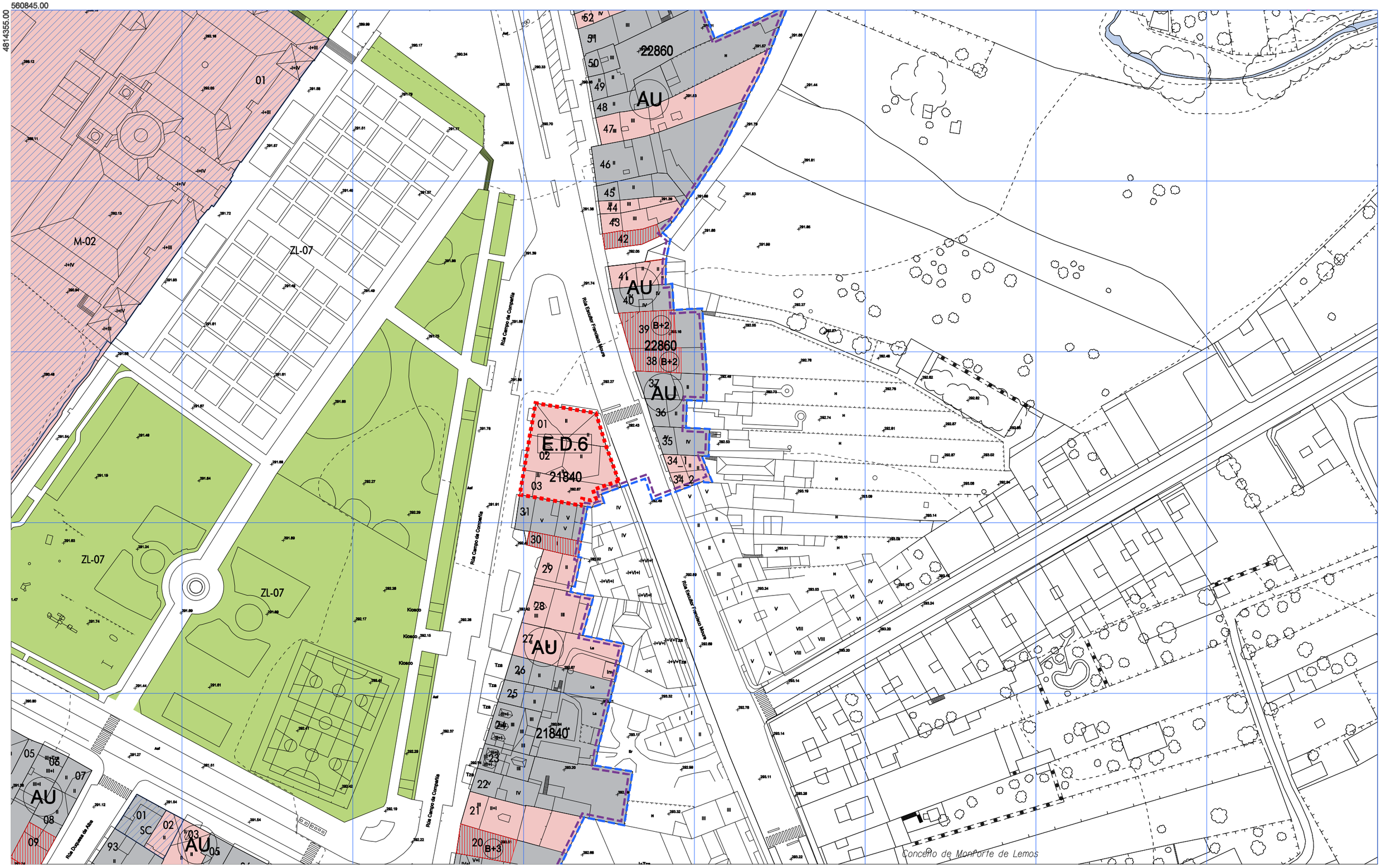

- ÁMBITO PLAN ESPECIAL
- ZONA DE FLUXO PREFERENTE
- LÍMITE DO CUARTEIRÓN
- LÍMITE DA UNIDADE PARCELARIA
- 20950 CÓDIGO DO CUARTEIRÓN
- 02 CÓDIGO DA UNIDADE PARCELARIA
- DECLARACIÓN BIC CONXUNTO HISTÓRICO
- ÁMBITO DE RESPECTO BIC
- LÍMITE ORDENANZA REGULADORA
- ÁMBITO ESTUDO DE DETALLE
- E.D.1 ESTUDO DE DETALLE Nº
- EDIFICACIÓN CATALOGADA
- NOVAS ALIÑACIÓNS
- NOVA EDIFICACIÓN
- B+2 14 ALTURAS E FONDOS MÁXIMOS
- P APARCAMENTO

ORDENANZAS REGULADORAS TIPO:

- RI RECINTO INTRAMUROS
- CA CASCO ANTIGO
- AU ÁREAS URBANAS HISTÓRICAS INMEDIATAS
- LH LINEAIS HISTÓRICOS PERIFÉRICOS
- RC RESIDENCIAL CERRADA
- VU VIVENDA UNIFAMILIAR

- ZONAS VERDES/LIBRES (ZV/ZL)
- EQUIPAMENTOS

DOC	DOCENTE	M	MULTIUSO
AD	ADMINISTRATIVO	SC	SOCIOCULTURAL
AS	ASISTENCIAL	O	OUTRAS DOTACIÓNS
R	RELIXIOSO		

- SERVIZOS TÉCNICOS (ST)

	1	2	
3	4	5	6
7	8	9	10
11	12	13	
14	15		
16	17		

OFICINA DE RAMÁMBRO SA

CONCELLO DE MONFORTE DE LEMOS

PLAN ESPECIAL DE PROTECCIÓN DO CONXUNTO HISTÓRICO-ARTÍSTICO DE MONFORTE DE LEMOS

NOVEMBRO 2016

ESCALA A3 1/1.000
ESCALA A1 1/500

ORDENACIÓN URBANÍSTICA

CUALIFICACIÓN

PLANO Nº 3/5

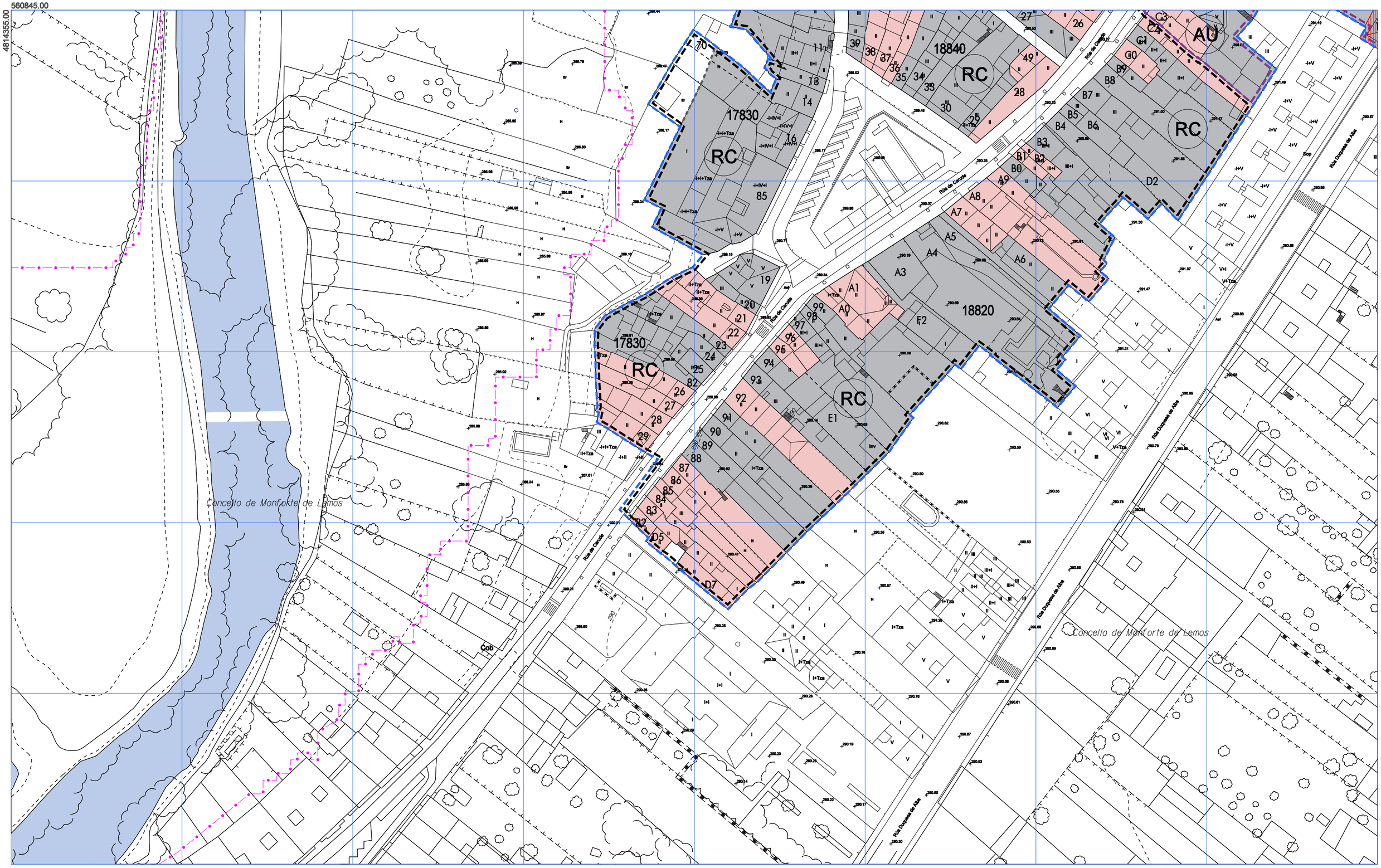

ÁMBITO PLAN ESPECIAL	DECLARACIÓN BIC CONXUNTO HISTÓRICO	EDIFICACIÓN CATALOGADA	ZONAS VERDES/LIBRES (ZV/ZL)
ZONA DE FLUXO PREFERENTE	ÁMBITO DE RESPECTO BIC	NOVAS ALIÑACIÓNS	EQUIPAMENTOS
LÍMITE DO CUARTEIRÓN	LÍMITE ORDENANZA REGULADORA	NOVA EDIFICACIÓN	
LÍMITE DA UNIDADE PARCELARIA	ÁMBITO ESTUDO DE DETALLE	ALTURAS E FONDOS MÁXIMOS	
20950 CÓDIGO DO CUARTEIRÓN	E.D.1 ESTUDO DE DETALLE Nº	APARCAMENTO	
02 CÓDIGO DA UNIDADE PARCELARIA			

ORDENANZAS REGULADORAS TIPO:

- RI RECINTO INTRAMUROS
- CA CASCO ANTIGO
- AU ÁREAS URBANAS HISTÓRICAS INMEDIATAS
- LH LINEAIS HISTÓRICOS PERIFÉRICOS
- RC RESIDENCIAL CERRADA
- VU VIVENDA UNIFAMILIAR

DOC	DOCENTE	M	MULTIUSO
AD	ADMINISTRATIVO	SC	SOCIOCULTURAL
AS	ASISTENCIAL	O	OUTRAS DOTACIÓNS
R	RELIXIOSO		

SERVIZOS TÉCNICOS (ST)

	1	2	
3	4	5	6
7	8	9	10
11	12	13	
14	15		
16	17		

OFICINA DE RANGAMENTO S.A.

CONCELLO DE MONFORTE DE LEMOS

PLAN ESPECIAL DE PROTECCIÓN DO CONXUNTO HISTÓRICO-ARTÍSTICO DE MONFORTE DE LEMOS

NOVEMBRO 2016

ESCALA A3 1/1.000
ESCALA A1 1/500

ORDENACIÓN URBANÍSTICA

CUALIFICACIÓN

PLANO Nº 3/6

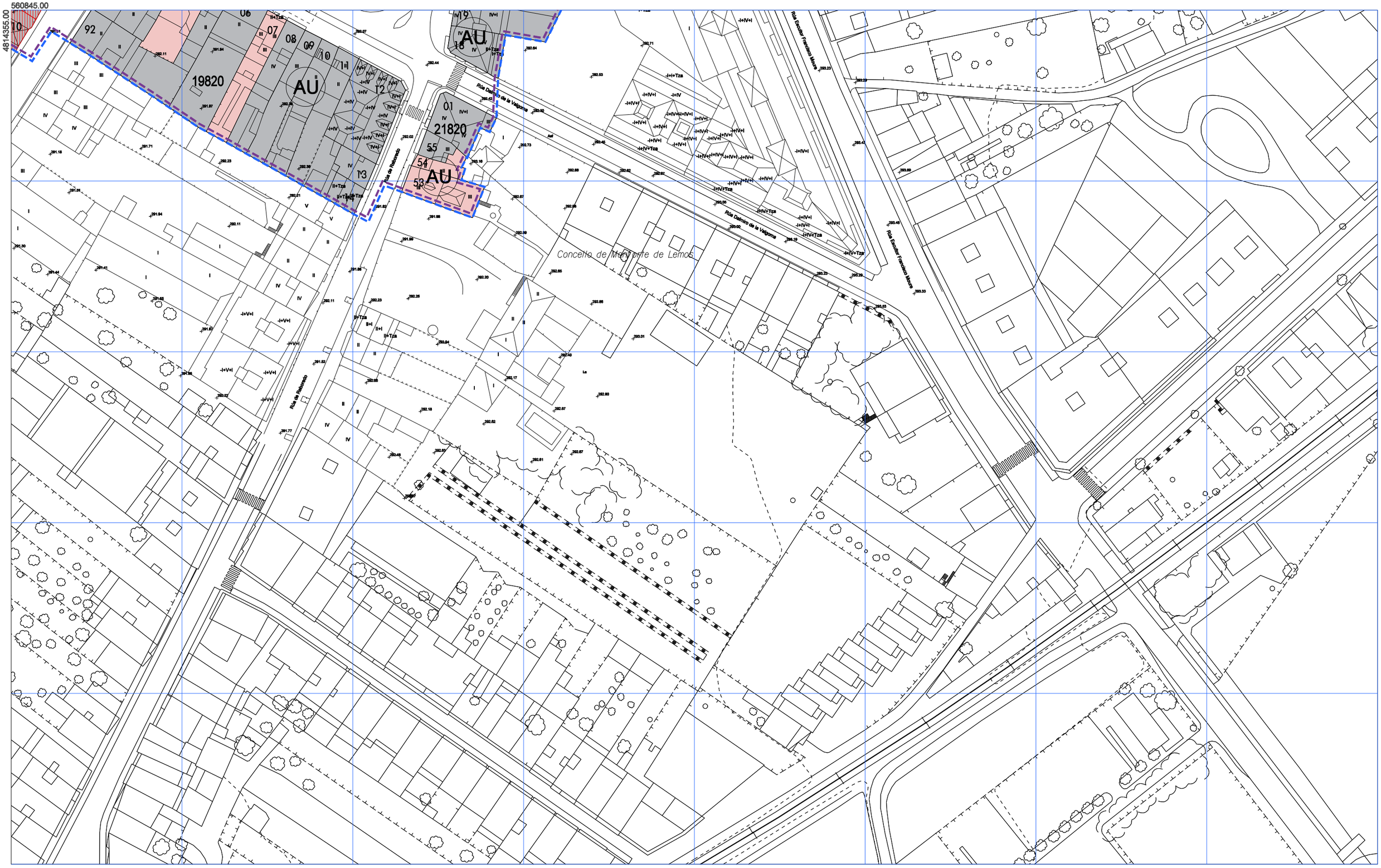

- ÁMBITO PLAN ESPECIAL
- ZONA DE FLUXO PREFERENTE
- LÍMITE DO CUARTEIRÓN
- LÍMITE DA UNIDADE PARCELARIA
- 20950 CÓDIGO DO CUARTEIRÓN
- 02 CÓDIGO DA UNIDADE PARCELARIA
- DECLARACIÓN BIC CONXUNTO HISTÓRICO
- ÁMBITO DE RESPECTO BIC
- LÍMITE ORDENANZA REGULADORA
- ÁMBITO ESTUDO DE DETALLE
- E.D.1 ESTUDO DE DETALLE Nº
- EDIFICACIÓN CATALOGADA
- NOVAS ALIÑACIÓNS
- NOVA EDIFICACIÓN
- B+2 / 14 ALTURAS E FONDOS MÁXIMOS
- P APARCAMENTO

ORDENANZAS REGULADORAS TIPO:

- RI RECINTO INTRAMUROS
- CA CASCO ANTIGO
- AU ÁREAS URBANAS HISTÓRICAS INMEDIATAS
- LH LINEAIS HISTÓRICOS PERIFÉRICOS
- RC RESIDENCIAL CERRADA
- VU VIVENDA UNIFAMILIAR

- ZONAS VERDES/LIBRES (ZV/ZL)
- EQUIPAMENTOS

DOC	DOCENTE	M	MULTIUSO
AD	ADMINISTRATIVO	SC	SOCIOCULTURAL
AS	ASISTENCIAL	O	OUTRAS DOTACIÓNS
R	RELIXIOSO		

- SERVIZOS TÉCNICOS (ST)

	1	2	
3	4	5	6
7	8	9	10
11	12	13	
14	15		
16	17		

OFICINA DE RAMÁMBRO S.A.

CONCELLO DE MONFORTE DE LEMOS

PLAN ESPECIAL DE PROTECCIÓN DO CONXUNTO HISTÓRICO-ARTÍSTICO DE MONFORTE DE LEMOS

NOVEMBRO 2016

ESCALA A3 1/1.000
ESCALA A1 1/500

ORDENACIÓN URBANÍSTICA

CUALIFICACIÓN

PLANO Nº 3/7

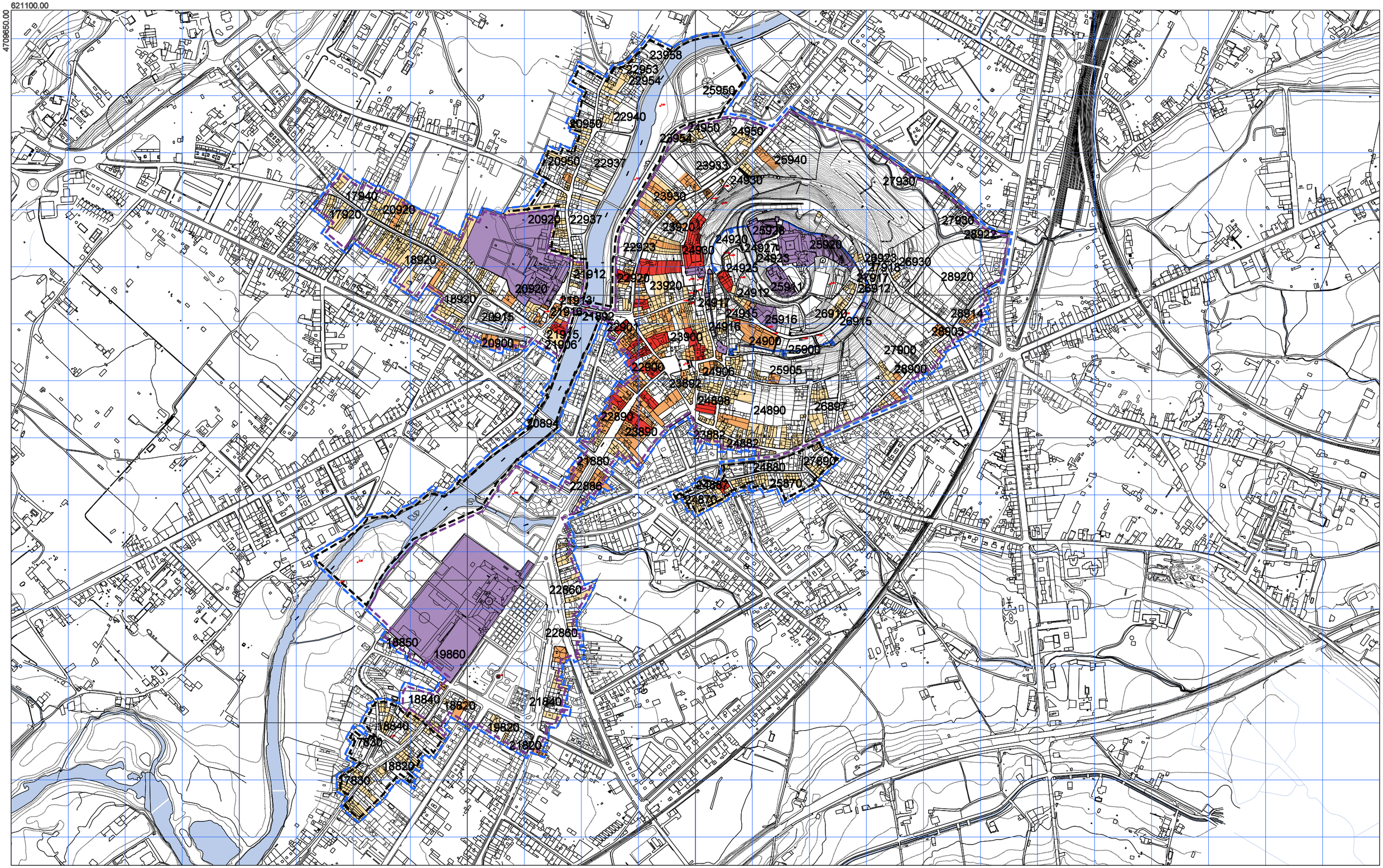

ÁMBITO PLAN ESPECIAL	
LÍMITE DO CUARTEIRÓN	
LÍMITE DA UNIDADE PARCELARIA	
20930	CÓDIGO DO CUARTEIRÓN
02	CÓDIGO DA UNIDADE PARCELARIA

	EDIFICIO MONUMENTAL
	EDIFICIOS DE EXCEPCIONAL SIGNIFICACIÓN ARQUITECTÓNICA, HISTÓRICA E CULTURAL
	EDIFICIOS DE CARACTERÍSTICAS SINGULARES E ELEVADO VALOR ARQUITECTÓNICO
	EDIFICIOS DE CARACTERÍSTICAS TIPOLÓXICAS E COMPOSITIVAS DE SIGNIFICACIÓN ARQUITECTÓNICA

	DECLARACIÓN BIC CONXUNTO HISTÓRICO
	ÁMBITO DE RESPETO BIC
	ELEMENTOS URBANOS SOMETIDOS A PROTECCIÓN
C	CRUCEIROS
F	FONTES
E	ELEMENTOS SINGULARES
A	AMOBLAMENTO URBANO
X	XARDINERÍA E ARBOREDO

	1	2	
3	4	5	6
7	8	9	10
11	12	13	
14	15		
16	17		

OFICINA DE RAXEMBRO S.L.

CONCELLO DE MONFORTE DE LEMOS

PLAN ESPECIAL DE PROTECCIÓN DO CONXUNTO HISTÓRICO-ARTÍSTICO DE MONFORTE DE LEMOS

NOVEMBRO 2016

ESCALA A3 1/6.000
ESCALA A1 1/3.000

ORDENACIÓN URBANÍSTICA

CATALOGACIÓN

PLANO Nº

4

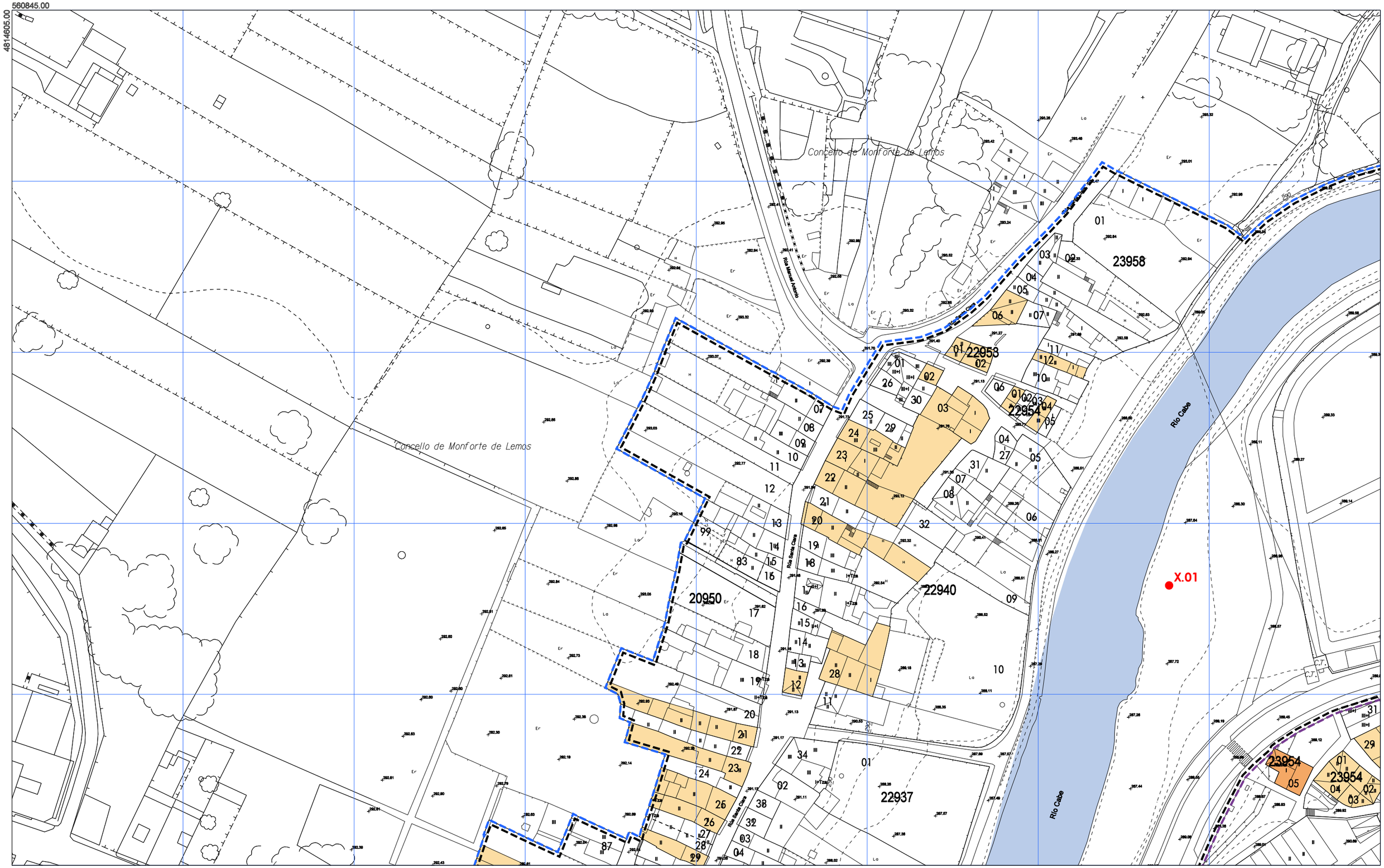

ÁMBITO PLAN ESPECIAL	EDIFICIO MONUMENTAL
LÍMITE DO CUARTEIRÓN	EDIFICIOS DE EXCEPCIONAL SIGNIFICACIÓN ARQUITECTÓNICA, HISTÓRICA E CULTURAL
LÍMITE DA UNIDADE PARCELARIA	EDIFICIOS DE CARACTERÍSTICAS SINGULARES E ELEVADO VALOR ARQUITECTÓNICO
20930 CÓDIGO DO CUARTEIRÓN	EDIFICIOS DE CARACTERÍSTICAS TIPOLÓXICAS E COMPOSITIVAS DE SIGNIFICACIÓN ARQUITECTÓNICA
02 CÓDIGO DA UNIDADE PARCELARIA	

DECLARACIÓN BIC CONXUNTO HISTÓRICO

ÁMBITO DE RESPECTO BIC

ELEMENTOS URBANOS SOMETIDOS A PROTECCIÓN

C	CRUCEIROS	A	AMOBLAMENTO URBANO
F	FONTES	X	XARDINERÍA E ARBOREDO
E	ELEMENTOS SINGULARES		

	1	2	
3	4	5	6
7	8	9	10
11	12	13	
14	15		
16	17		

OFICINA DE RAMÓN BA

CONCELLO DE MONFORTE DE LEMOS

PLAN ESPECIAL DE PROTECCIÓN DO CONXUNTO HISTÓRICO-ARTÍSTICO DE MONFORTE DE LEMOS

CONCELLO DE MONFORTE DE LEMOS

NOVEMBRO 2016

ESCALA A3 1/1.000
ESCALA A1 1/500

ORDENACIÓN URBANÍSTICA

CATALOGACIÓN

PLANO Nº 4 1

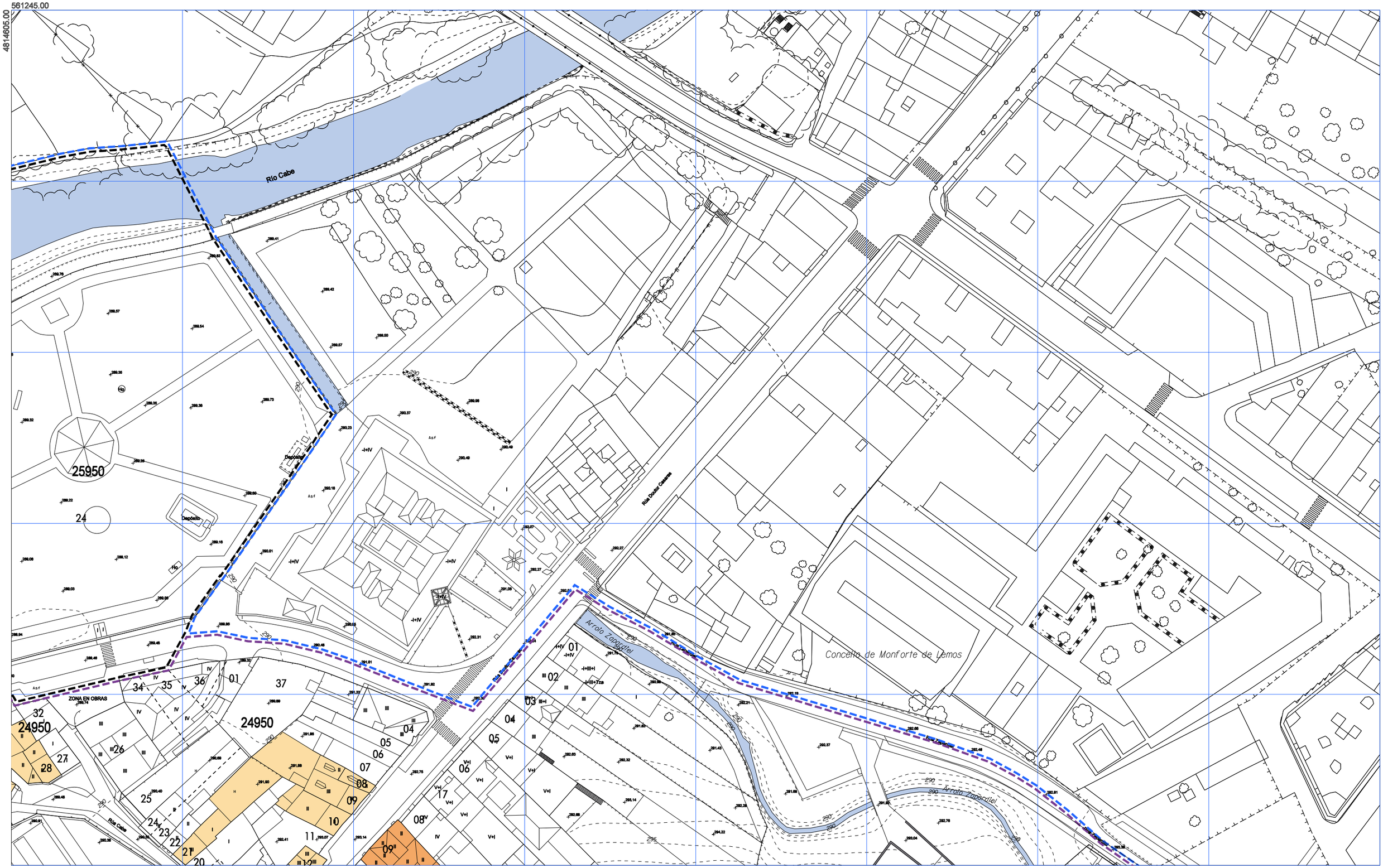

ÁMBITO PLAN ESPECIAL	EDIFICIO MONUMENTAL
LÍMITE DO CUARTEIRÓN	EDIFICIOS DE EXCEPCIONAL SIGNIFICACIÓN ARQUITECTÓNICA, HISTÓRICA E CULTURAL
LÍMITE DA UNIDADE PARCELARIA	EDIFICIOS DE CARACTERÍSTICAS SINGULARES E ELEVADO VALOR ARQUITECTÓNICO
20930 CÓDIGO DO CUARTEIRÓN	EDIFICIOS DE CARACTERÍSTICAS TIPOLÓXICAS E COMPOSITIVAS DE SIGNIFICACIÓN ARQUITECTÓNICA
02 CÓDIGO DA UNIDADE PARCELARIA	

DECLARACIÓN BIC CONXUNTO HISTÓRICO

ÁMBITO DE RESPECTO BIC

ELEMENTOS URBANOS SOMETIDOS A PROTECCIÓN

C	CRUCEIROS	A	AMOBLAMENTO URBANO
F	FONTES	X	XARDINERÍA E ARBOREDO
E	ELEMENTOS SINGULARES		

	1	2	
3	4	5	6
7	8	9	10
11	12	13	
14	15		
16	17		

OFICINA DE RAMÓN BA

CONCELLO DE MONFORTE DE LEMOS

PLAN ESPECIAL DE PROTECCIÓN DO CONXUNTO HISTÓRICO-ARTÍSTICO DE MONFORTE DE LEMOS

CONCELLO DE MONFORTE DE LEMOS

NOVEMBRO 2016

ESCALA A3 1/1.000
ESCALA A1 1/500

ORDENACIÓN URBANÍSTICA

CATALOGACIÓN

PLANO Nº 4 2

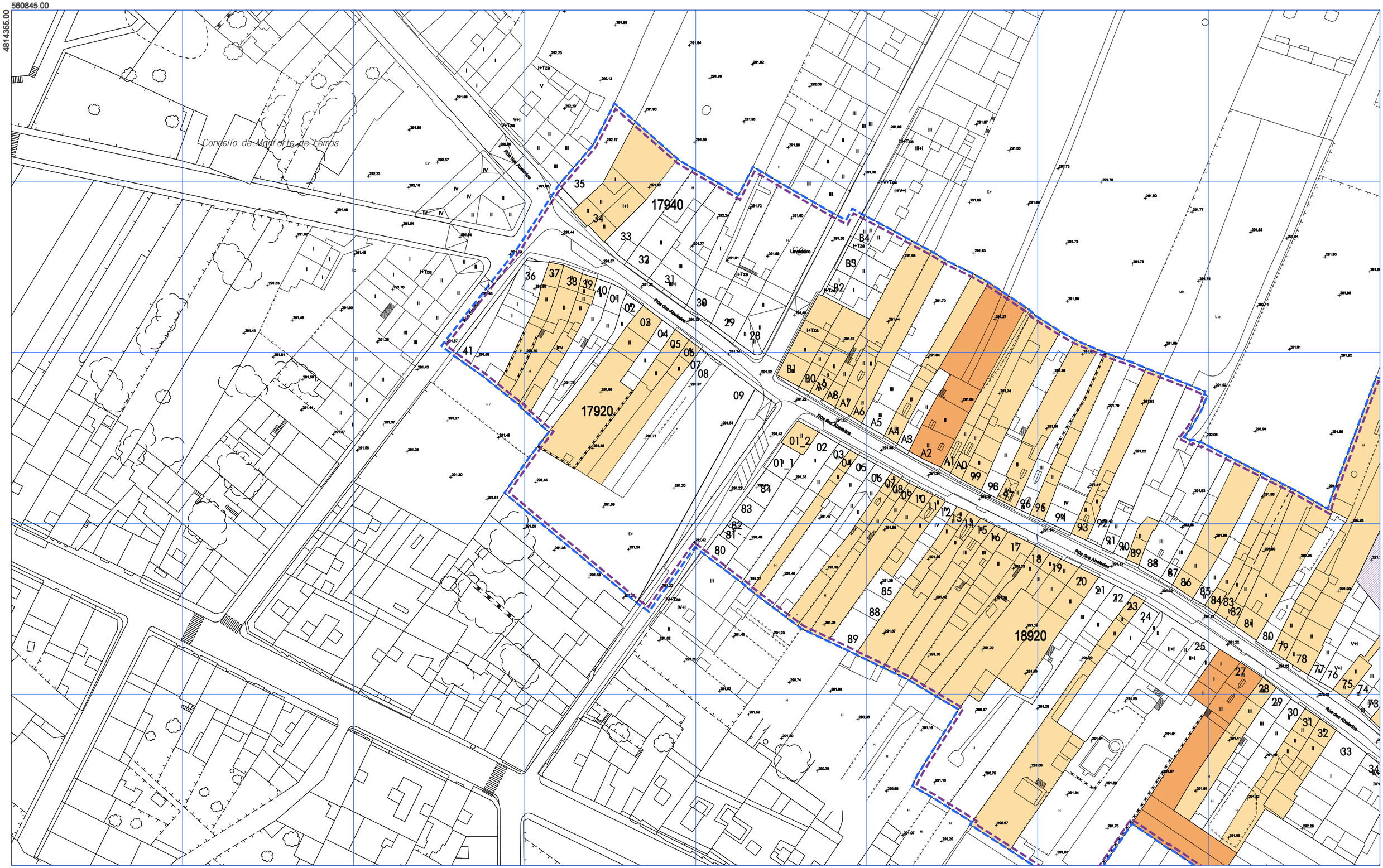

ÁMBITO PLAN ESPECIAL	
LÍMITE DO CUARTEIRÓN	
LÍMITE DA UNIDADE PARCELARIA	
20930	CÓDIGO DO CUARTEIRÓN
02	CÓDIGO DA UNIDADE PARCELARIA

	EDIFICIO MONUMENTAL
	EDIFICIOS DE EXCEPCIONAL SIGNIFICACIÓN ARQUITECTÓNICA, HISTÓRICA E CULTURAL
	EDIFICIOS DE CARACTERÍSTICAS SINGULARES E ELEVADO VALOR ARQUITECTÓNICO
	EDIFICIOS DE CARACTERÍSTICAS TIPOLÓXICAS E COMPOSITIVAS DE SIGNIFICACIÓN ARQUITECTÓNICA

	DECLARACIÓN BIC CONXUNTO HISTÓRICO
	ÁMBITO DE RESPECTO BIC
●	ELEMENTOS URBANOS SOMETIDOS A PROTECCIÓN
C	CRUCEIROS
F	FONTES
E	ELEMENTOS SINGULARES
A	AMOBLAMENTO URBANO
X	XARDINERÍA E ARBOREDO

	1	2	
3	4	5	6
7	8	9	10
11	12	13	
14	15		
16	17		

OFICINA DE RAMÓN PÉREZ S.L.

CONCELLO DE MONFORTE DE LEMOS

PLAN ESPECIAL DE PROTECCIÓN DO CONXUNTO HISTÓRICO-ARTÍSTICO DE MONFORTE DE LEMOS

CONCELLO DE MONFORTE DE LEMOS

NOVEMBRO 2016

ESCALA A3 1/1.000
ESCALA A1 1/500

ORDENACIÓN URBANÍSTICA

CATALOGACIÓN

PLANO Nº 4 3

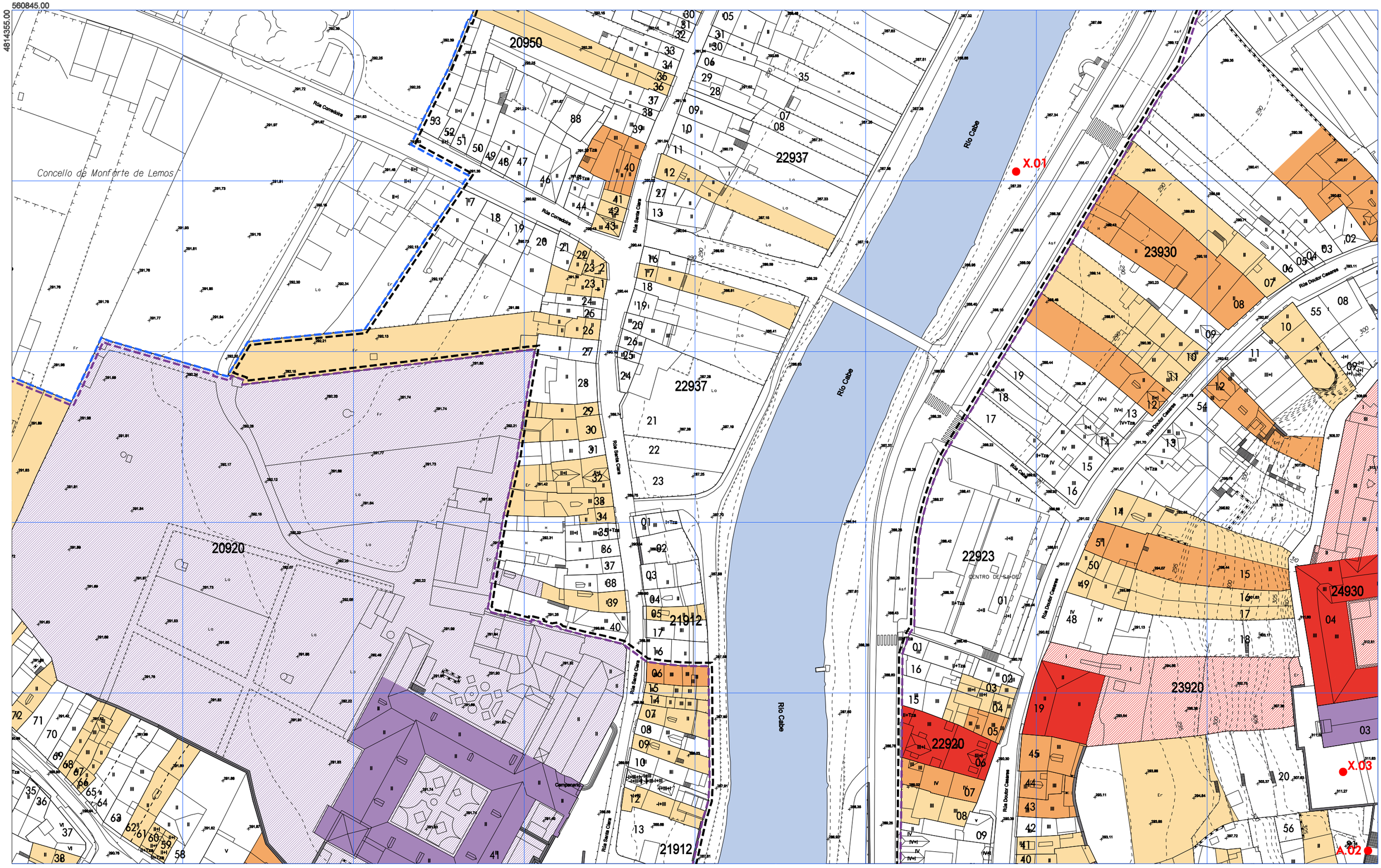

ÁMBITO PLAN ESPECIAL	
LÍMITE DO CUARTEIRÓN	
LÍMITE DA UNIDADE PARCELARIA	
20930	CÓDIGO DO CUARTEIRÓN
02	CÓDIGO DA UNIDADE PARCELARIA
	EDIFICIO MONUMENTAL
	EDIFICIOS DE EXCEPCIONAL SIGNIFICACIÓN ARQUITECTÓNICA, HISTÓRICA E CULTURAL
	EDIFICIOS DE CARACTERÍSTICAS SINGULARES E ELEVADO VALOR ARQUITECTÓNICO
	EDIFICIOS DE CARACTERÍSTICAS TIPOLÓXICAS E COMPOSITIVAS DE SIGNIFICACIÓN ARQUITECTÓNICA
	DECLARACIÓN BIC CONXUNTO HISTÓRICO
	ÁMBITO DE RESPECTO BIC
	ELEMENTOS URBANOS SOMETIDOS A PROTECCIÓN
C	CRUCEIROS
F	FONTES
E	ELEMENTOS SINGULARES
A	AMOBLAMENTO URBANO
X	XARDINERÍA E ARBOREDO

	1	2	
3	4	5	6
7	8	9	10
11	12	13	
14	15		
16	17		

OFICINA DE RAXAMBIO SL

CONCELLO DE MONFORTE DE LEMOS

PLAN ESPECIAL DE PROTECCIÓN DO CONXUNTO HISTÓRICO-ARTÍSTICO DE MONFORTE DE LEMOS

NOVEMBRO 2016

ESCALA A3 1/1.000
ESCALA A1 1/500

ORDENACIÓN URBANÍSTICA

CATALOGACIÓN

PLANO Nº 4 4

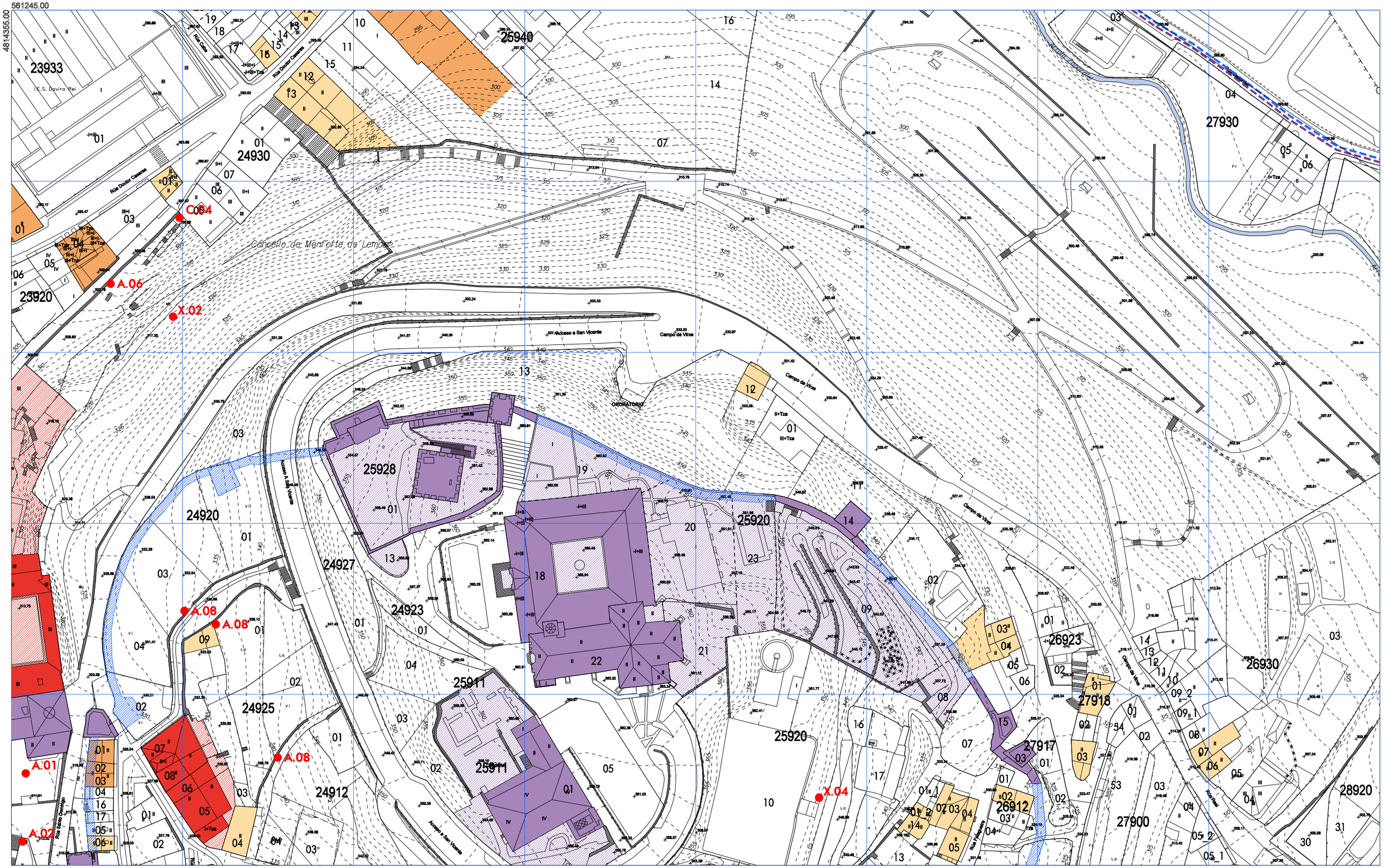

ÁMBITO PLAN ESPECIAL	
LÍMITE DO CUARTEIRÓN	
LÍMITE DA UNIDADE PARCELARIA	
20930	CÓDIGO DO CUARTEIRÓN
02	CÓDIGO DA UNIDADE PARCELARIA
	EDIFICIO MONUMENTAL
	EDIFICIOS DE EXCEPCIONAL SIGNIFICACIÓN ARQUITECTÓNICA, HISTÓRICA E CULTURAL
	EDIFICIOS DE CARACTERÍSTICAS SINGULARES E ELEVADO VALOR ARQUITECTÓNICO
	EDIFICIOS DE CARACTERÍSTICAS TIPOLÓXICAS E COMPOSITIVAS DE SIGNIFICACIÓN ARQUITECTÓNICA
	DECLARACIÓN BIC CONXUNTO HISTÓRICO
	ÁMBITO DE RESPECTO BIC
	ELEMENTOS URBANOS SOMETIDOS A PROTECCIÓN
C	CRUCEIROS
F	FONTES
E	ELEMENTOS SINGULARES
A	AMOBLAMENTO URBANO
X	XARDINERÍA E ARBOREDO

	1	2	
3	4	5	6
7	8	9	10
11	12	13	
14	15		
16	17		

OFICINA DE RANGHEIRO S.L.

CONCELLO DE MONFORTE DE LEMOS

PLAN ESPECIAL DE PROTECCIÓN DO CONXUNTO HISTÓRICO-ARTÍSTICO DE MONFORTE DE LEMOS

NOVEMBRO 2016

ESCALA A3 1/1.000
ESCALA A1 1/500

ORDENACIÓN URBANÍSTICA

CATALOGACIÓN

PLANO Nº 4 5

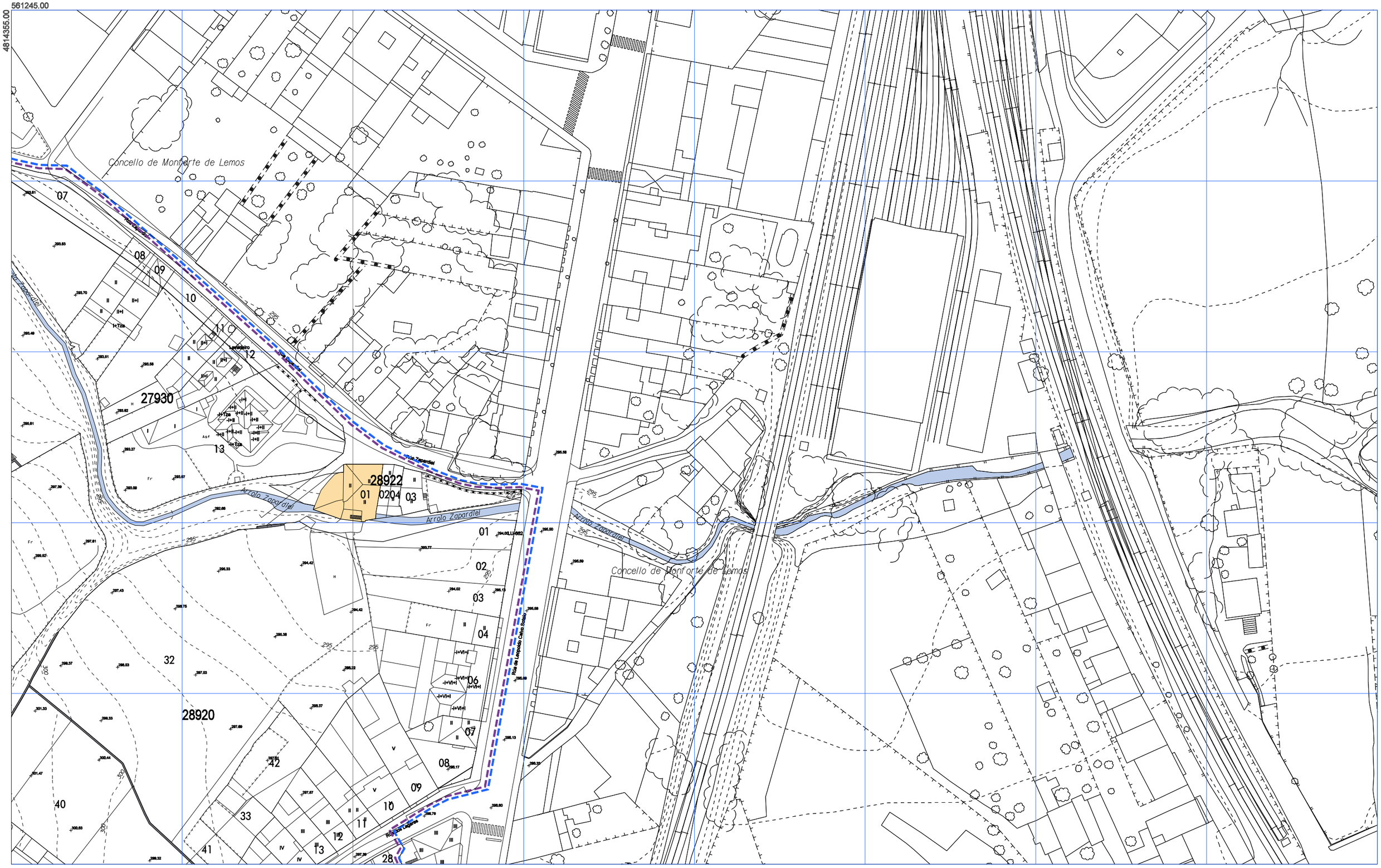

ÁMBITO PLAN ESPECIAL	
LÍMITE DO CUARTEIRÓN	
LÍMITE DA UNIDADE PARCELARIA	
20930	CÓDIGO DO CUARTEIRÓN
02	CÓDIGO DA UNIDADE PARCELARIA
	EDIFICIO MONUMENTAL
	EDIFICIOS DE EXCEPCIONAL SIGNIFICACIÓN ARQUITECTÓNICA, HISTÓRICA E CULTURAL
	EDIFICIOS DE CARACTERÍSTICAS SINGULARES E ELEVADO VALOR ARQUITECTÓNICO
	EDIFICIOS DE CARACTERÍSTICAS TIPOLÓXICAS E COMPOSITIVAS DE SIGNIFICACIÓN ARQUITECTÓNICA
	DECLARACIÓN BIC CONXUNTO HISTÓRICO
	ÁMBITO DE RESPECTO BIC
	ELEMENTOS URBANOS SOMETIDOS A PROTECCIÓN
C	CRUCEIROS
F	FONTES
E	ELEMENTOS SINGULARES
A	AMOBLAMENTO URBANO
X	XARDINERÍA E ARBOREDO

	1	2
3	4	5	6
7	8	9	10
11	12	13
14	15
16	17

OFICINA DE RAMÁNDRO S.A.

CONCELLO DE MONFORTE DE LEMOS

PLAN ESPECIAL DE PROTECCIÓN DO CONXUNTO HISTÓRICO-ARTÍSTICO DE MONFORTE DE LEMOS

NOVEMBRO 2016

ESCALA A3 1/1.000
ESCALA A1 1/500

ORDENACIÓN URBANÍSTICA

CATALOGACIÓN

PLANO Nº 4 6

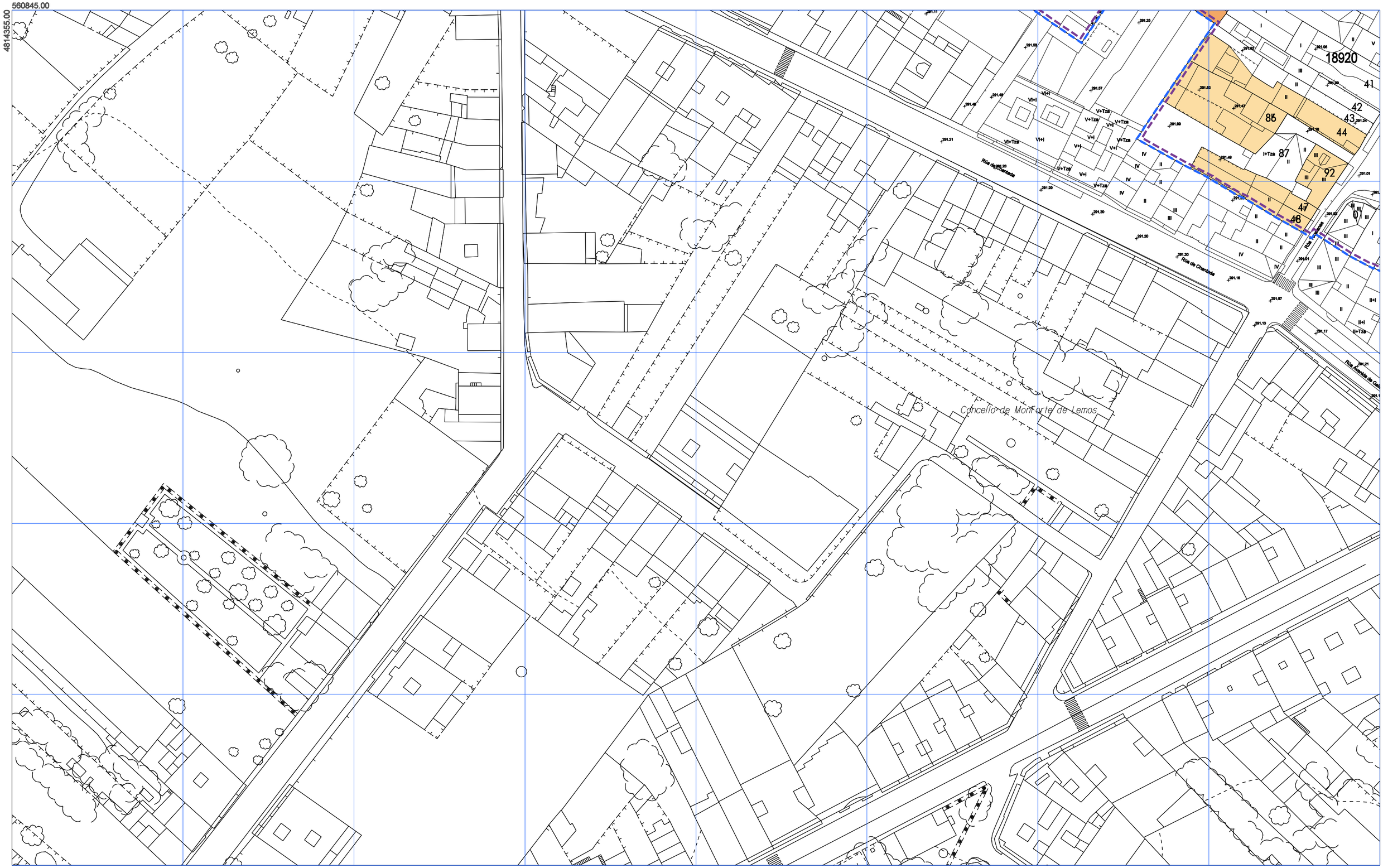

ÁMBITO PLAN ESPECIAL	
LÍMITE DO CUARTEIRÓN	
LÍMITE DA UNIDADE PARCELARIA	
20930	CÓDIGO DO CUARTEIRÓN
02	CÓDIGO DA UNIDADE PARCELARIA

	EDIFICIO MONUMENTAL
	EDIFICIOS DE EXCEPCIONAL SIGNIFICACIÓN ARQUITECTÓNICA, HISTÓRICA E CULTURAL
	EDIFICIOS DE CARACTERÍSTICAS SINGULARES E ELEVADO VALOR ARQUITECTÓNICO
	EDIFICIOS DE CARACTERÍSTICAS TIPOLÓXICAS E COMPOSITIVAS DE SIGNIFICACIÓN ARQUITECTÓNICA

	DECLARACIÓN BIC CONXUNTO HISTÓRICO
	ÁMBITO DE RESPECTO BIC
●	ELEMENTOS URBANOS SOMETIDOS A PROTECCIÓN
C	CRUCEIROS
F	FONTES
E	ELEMENTOS SINGULARES
A	AMOBLAMENTO URBANO
X	XARDINERÍA E ARBOREDO

	1	2	
3	4	5	6
7	8	9	10
11	12	13	
14	15		
16	17		

OFICINA DE RAMÓN BAO S.A.

CONCELLO DE MONFORTE DE LEMOS

PLAN ESPECIAL DE PROTECCIÓN DO CONXUNTO HISTÓRICO-ARTÍSTICO DE MONFORTE DE LEMOS

CONCELLO DE MONFORTE DE LEMOS

NOVEMBRO 2016

ESCALA A3 1/1.000
ESCALA A1 1/500

ORDENACIÓN URBANÍSTICA

CATALOGACIÓN

PLANO Nº

4 7

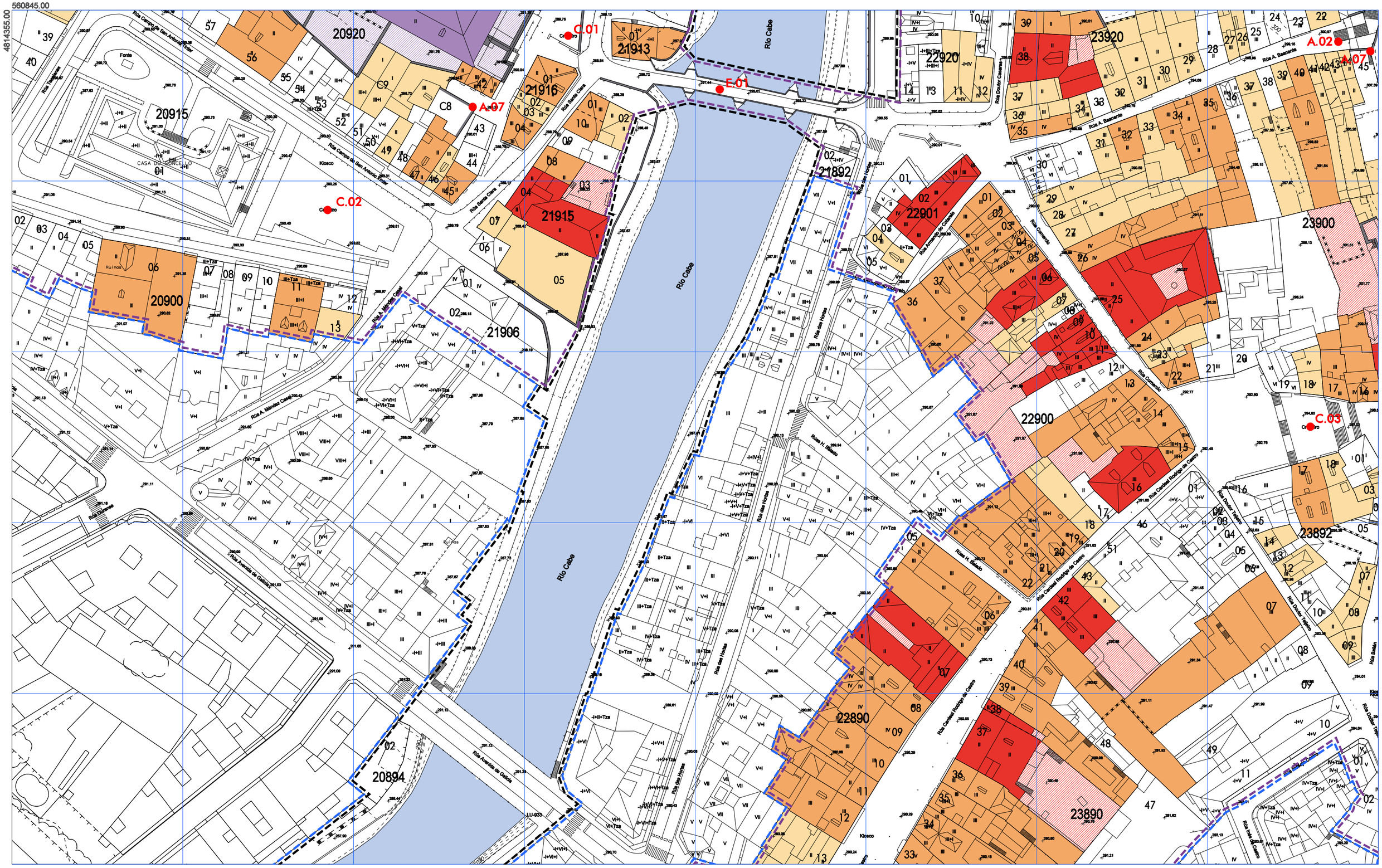

ÁMBITO PLAN ESPECIAL	
LÍMITE DO CUARTEIRÓN	
LÍMITE DA UNIDADE PARCELARIA	
20930	CÓDIGO DO CUARTEIRÓN
02	CÓDIGO DA UNIDADE PARCELARIA
	EDIFICIO MONUMENTAL
	EDIFICIOS DE EXCEPCIONAL SIGNIFICACIÓN ARQUITECTÓNICA, HISTÓRICA E CULTURAL
	EDIFICIOS DE CARACTERÍSTICAS SINGULARES E ELEVADO VALOR ARQUITECTÓNICO
	EDIFICIOS DE CARACTERÍSTICAS TIPOLÓXICAS E COMPOSITIVAS DE SIGNIFICACIÓN ARQUITECTÓNICA
	DECLARACIÓN BIC CONXUNTO HISTÓRICO
	ÁMBITO DE RESPECTO BIC
	ELEMENTOS URBANOS SOMETIDOS A PROTECCIÓN
C	CRUCEIROS
F	FONTES
E	ELEMENTOS SINGULARES
A	AMOBLAMENTO URBANO
X	XARDINERÍA E ARBOREDO

	1	2	
3	4	5	6
7	8	9	10
11	12	13	
14	15		
16	17		

OFICINA DE XANDAMENTO SL

CONCELLO DE MONFORTE DE LEMOS

PLAN ESPECIAL DE PROTECCIÓN DO CONXUNTO HISTÓRICO-ARTÍSTICO DE MONFORTE DE LEMOS

NOVEMBRO 2016

ESCALA A3 1/1.000
ESCALA A1 1/500

ORDENACIÓN URBANÍSTICA

CATALOGACIÓN

PLANO Nº 4 8

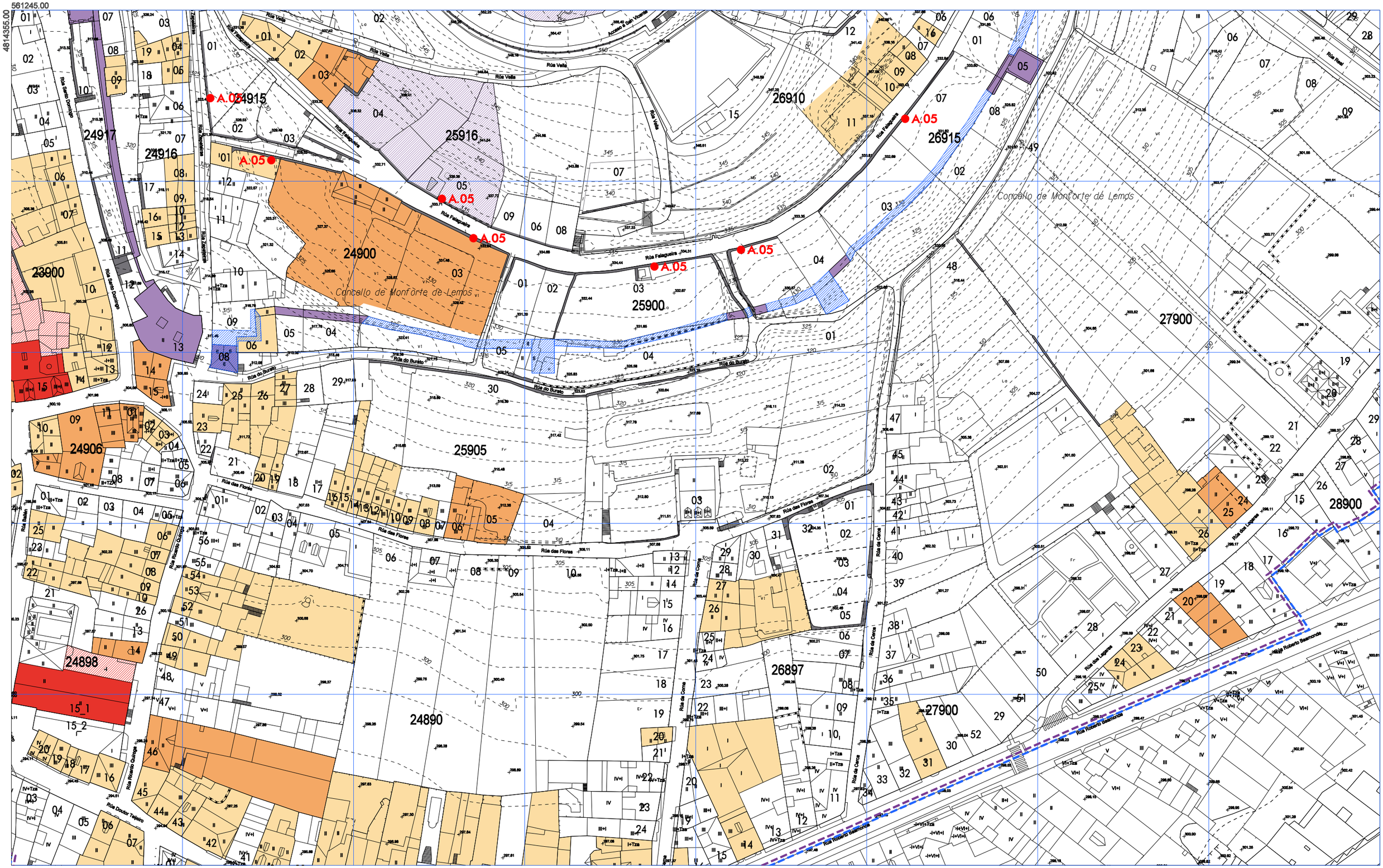

ÁMBITO PLAN ESPECIAL	
LÍMITE DO CUARTEIRÓN	
LÍMITE DA UNIDADE PARCELARIA	
20930	CÓDIGO DO CUARTEIRÓN
02	CÓDIGO DA UNIDADE PARCELARIA
	EDIFICIO MONUMENTAL
	EDIFICIOS DE EXCEPCIONAL SIGNIFICACIÓN ARQUITECTÓNICA, HISTÓRICA E CULTURAL
	EDIFICIOS DE CARACTERÍSTICAS SINGULARES E ELEVADO VALOR ARQUITECTÓNICO
	EDIFICIOS DE CARACTERÍSTICAS TIPOLÓXICAS E COMPOSITIVAS DE SIGNIFICACIÓN ARQUITECTÓNICA
	DECLARACIÓN BIC CONXUNTO HISTÓRICO
	ÁMBITO DE RESPECTO BIC
	ELEMENTOS URBANOS SOMETIDOS A PROTECCIÓN
C	CRUCEIROS
F	FONTES
E	ELEMENTOS SINGULARES
A	AMOBLAMENTO URBANO
X	XARDINERÍA E ARBOREDO

	1	2
3	4	5	6
7	8	9	10
11	12	13	
14	15		
16	17		

OFICINA DE RAMÓN BAS S.A.

CONCELLO DE MONFORTE DE LEMOS

PLAN ESPECIAL DE PROTECCIÓN DO CONXUNTO HISTÓRICO-ARTÍSTICO DE MONFORTE DE LEMOS

CONCELLO DE MONFORTE DE LEMOS

NOVEMBRO 2016

ESCALA A3 1/1.000
ESCALA A1 1/500

ORDENACIÓN URBANÍSTICA

CATALOGACIÓN

PLANO Nº 4 9

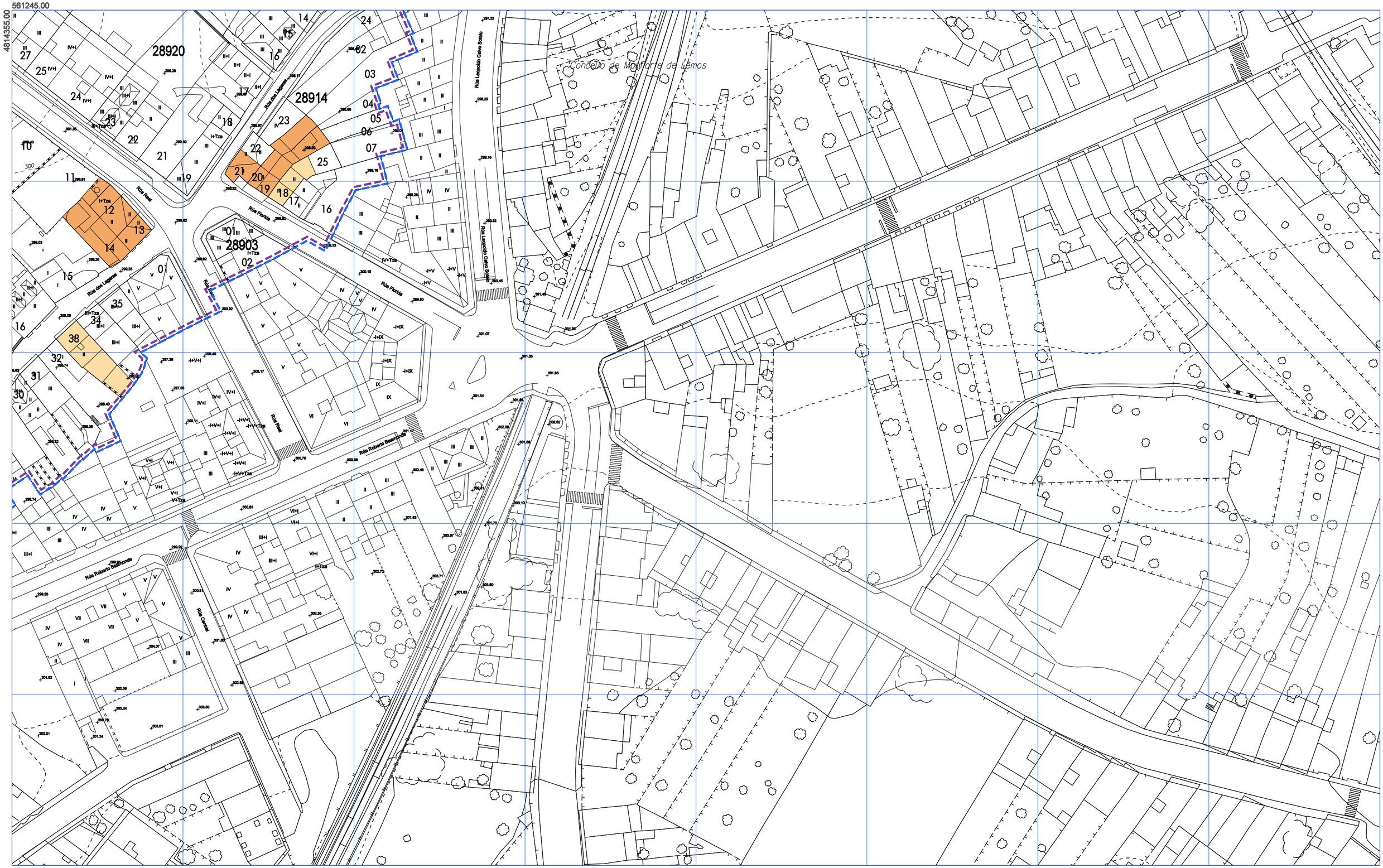

ÁMBITO PLAN ESPECIAL	
LÍMITE DO CUARTEIRÓN	
LÍMITE DA UNIDADE PARCELARIA	
20930	CÓDIGO DO CUARTEIRÓN
02	CÓDIGO DA UNIDADE PARCELARIA
	EDIFICIO MONUMENTAL
	EDIFICIOS DE EXCEPCIONAL SIGNIFICACIÓN ARQUITECTÓNICA, HISTÓRICA E CULTURAL
	EDIFICIOS DE CARACTERÍSTICAS SINGULARES E ELEVADO VALOR ARQUITECTÓNICO
	EDIFICIOS DE CARACTERÍSTICAS TIPOLÓXICAS E COMPOSITIVAS DE SIGNIFICACIÓN ARQUITECTÓNICA
	DECLARACIÓN BIC CONXUNTO HISTÓRICO
	ÁMBITO DE RESPECTO BIC
●	ELEMENTOS URBANOS SOMETIDOS A PROTECCIÓN
C	CRUCEIROS
F	FONTES
E	ELEMENTOS SINGULARES
A	AMOBLAMENTO URBANO
X	XARDINERÍA E ARBOREDO

	1	2	
3	4	5	6
7	8	9	10
11	12	13	
14	15		
16	17		

OFICINA DE RAMÓN MAO S.A.

CONCELLO DE MONFORTE DE LEMOS

PLAN ESPECIAL DE PROTECCIÓN DO CONXUNTO HISTÓRICO-ARTÍSTICO DE MONFORTE DE LEMOS

CONCELLO DE MONFORTE DE LEMOS

NOVEMBRO 2016

ESCALA A3 1/1.000
ESCALA A1 1/500

ORDENACIÓN URBANÍSTICA

CATALOGACIÓN

PLANO Nº

4/10

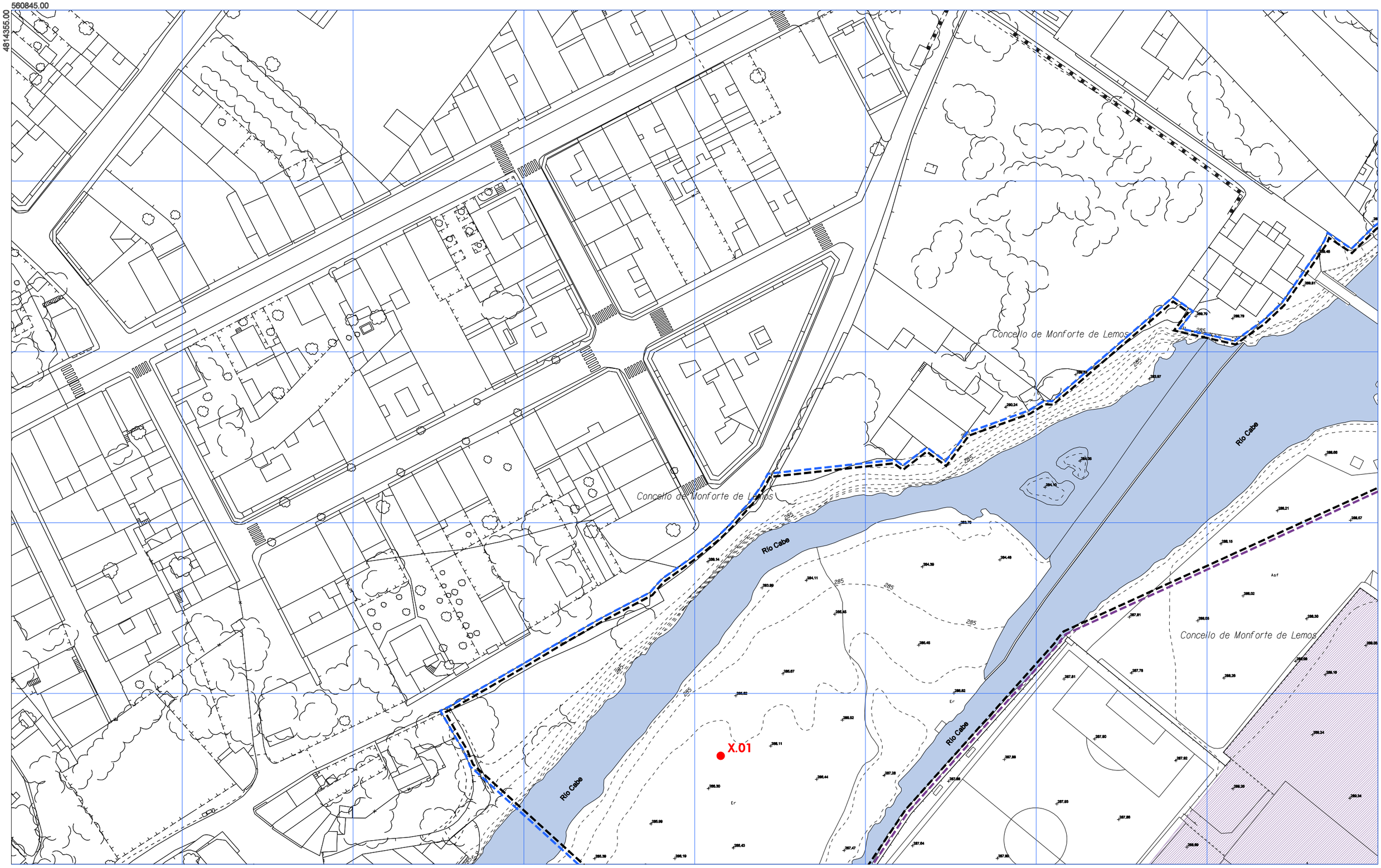

ÁMBITO PLAN ESPECIAL	
LÍMITE DO CUARTEIRÓN	
LÍMITE DA UNIDADE PARCELARIA	
20930	CÓDIGO DO CUARTEIRÓN
02	CÓDIGO DA UNIDADE PARCELARIA
	EDIFICIO MONUMENTAL
	EDIFICIOS DE EXCEPCIONAL SIGNIFICACIÓN ARQUITECTÓNICA, HISTÓRICA E CULTURAL
	EDIFICIOS DE CARACTERÍSTICAS SINGULARES E ELEVADO VALOR ARQUITECTÓNICO
	EDIFICIOS DE CARACTERÍSTICAS TIPOLÓXICAS E COMPOSITIVAS DE SIGNIFICACIÓN ARQUITECTÓNICA
	DECLARACIÓN BIC CONXUNTO HISTÓRICO
	ÁMBITO DE RESPECTO BIC
	ELEMENTOS URBANOS SOMETIDOS A PROTECCIÓN
C	CRUCEIROS
F	FONTES
E	ELEMENTOS SINGULARES
A	AMOBLAMENTO URBANO
X	XARDINERÍA E ARBOREDO

	1	2	
3	4	5	6
7	8	9	10
11	12	13	
14	15		
16	17		

OFICINA DE RANGHEIRO SA

CONCELLO DE MONFORTE DE LEMOS

PLAN ESPECIAL DE PROTECCIÓN DO CONXUNTO HISTÓRICO-ARTÍSTICO DE MONFORTE DE LEMOS

NOVEMBRO 2016

ESCALA A3 1/1.000
ESCALA A1 1/500

ORDENACIÓN URBANÍSTICA

CATALOGACIÓN

PLANO Nº 4 11

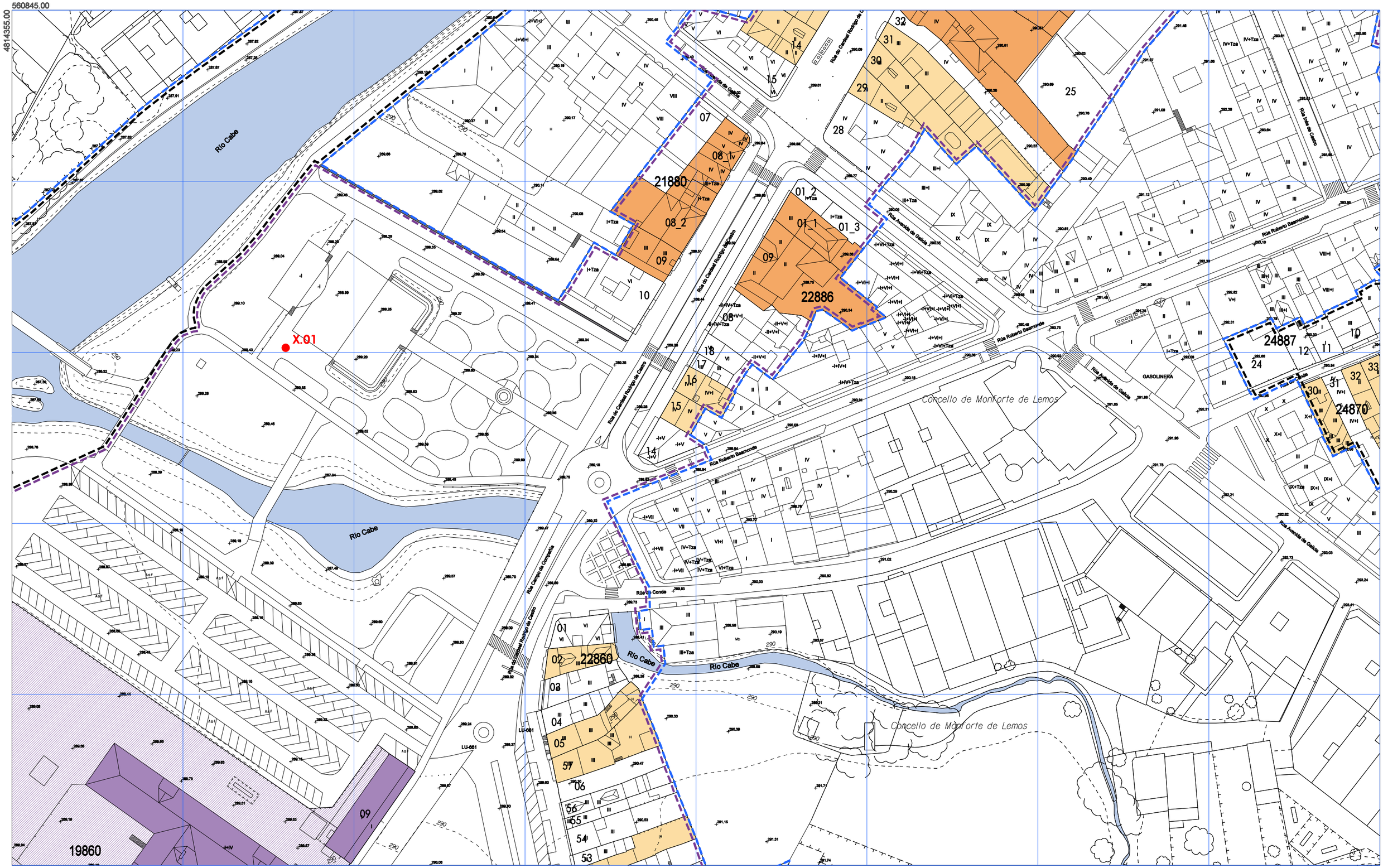

ÁMBITO PLAN ESPECIAL	EDIFICIO MONUMENTAL
LÍMITE DO CUARTEIRÓN	
LÍMITE DA UNIDADE PARCELARIA	EDIFICIOS DE EXCEPCIONAL SIGNIFICACIÓN ARQUITECTÓNICA, HISTÓRICA E CULTURAL
20930 CÓDIGO DO CUARTEIRÓN	EDIFICIOS DE CARACTERÍSTICAS SINGULARES E ELEVADO VALOR ARQUITECTÓNICO
02 CÓDIGO DA UNIDADE PARCELARIA	EDIFICIOS DE CARACTERÍSTICAS TIPOLÓXICAS E COMPOSITIVAS DE SIGNIFICACIÓN ARQUITECTÓNICA

DECLARACIÓN BIC CONXUNTO HISTÓRICO

ÁMBITO DE RESPECTO BIC

ELEMENTOS URBANOS SOMETIDOS A PROTECCIÓN

- C CRUCEIROS
- A AMOBLAMENTO URBANO
- F FONTES
- X XARDINERÍA E ARBOREDO
- E ELEMENTOS SINGULARES

	1	2	
3	4	5	6
7	8	9	10
11	12	13	
14	15		
16	17		

OFICINA DE RAMÓN BA

CONCELLO DE MONFORTE DE LEMOS

PLAN ESPECIAL DE PROTECCIÓN DO CONXUNTO HISTÓRICO-ARTÍSTICO DE MONFORTE DE LEMOS

NOVEMBRO 2016

ESCALA A3 1/1.000
ESCALA A1 1/500

ORDENACIÓN URBANÍSTICA

CATALOGACIÓN

PLANO Nº 4/12

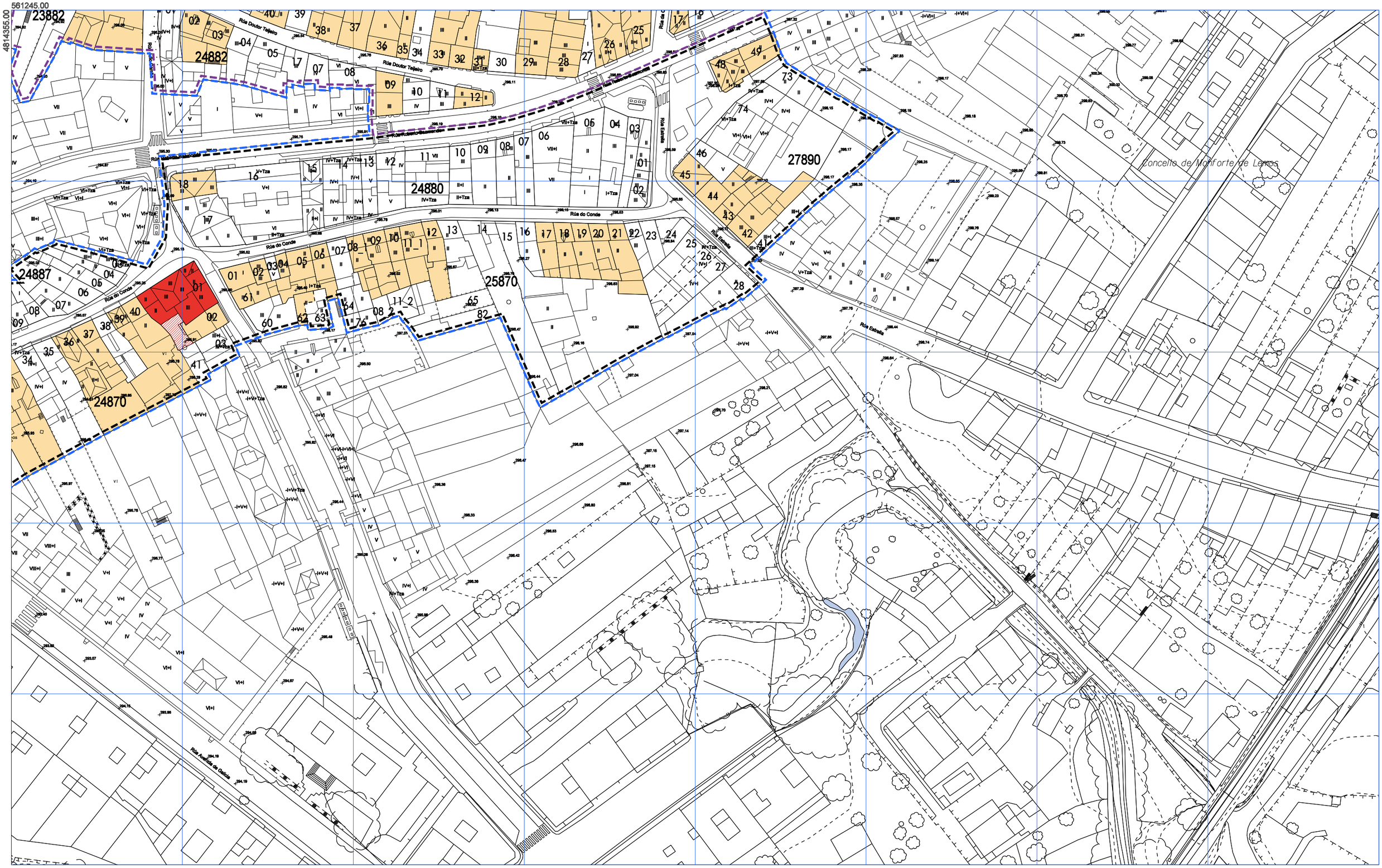

ÁMBITO PLAN ESPECIAL	
LÍMITE DO CUARTEIRÓN	
LÍMITE DA UNIDADE PARCELARIA	
20930	CÓDIGO DO CUARTEIRÓN
02	CÓDIGO DA UNIDADE PARCELARIA
	EDIFICIO MONUMENTAL
	EDIFICIOS DE EXCEPCIONAL SIGNIFICACIÓN ARQUITECTÓNICA, HISTÓRICA E CULTURAL
	EDIFICIOS DE CARACTERÍSTICAS SINGULARES E ELEVADO VALOR ARQUITECTÓNICO
	EDIFICIOS DE CARACTERÍSTICAS TIPOLÓXICAS E COMPOSITIVAS DE SIGNIFICACIÓN ARQUITECTÓNICA
	DECLARACIÓN BIC CONXUNTO HISTÓRICO
	ÁMBITO DE RESPECTO BIC
	ELEMENTOS URBANOS SOMETIDOS A PROTECCIÓN
C	CRUCEIROS
F	FONTES
E	ELEMENTOS SINGULARES
A	AMOBLAMENTO URBANO
X	XARDINERÍA E ARBOREDO

	1	2	
3	4	5	6
7	8	9	10
11	12	13	
14	15		
16	17		

OFICINA DE NARIGNO

CONCELLO DE MONFORTE DE LEMOS

PLAN ESPECIAL DE PROTECCIÓN DO CONXUNTO HISTÓRICO-ARTÍSTICO DE MONFORTE DE LEMOS

NOVEMBRO 2016

ESCALA A3 1/1.000
ESCALA A1 1/500

ORDENACIÓN URBANÍSTICA

CATALOGACIÓN

PLANO Nº

4 13

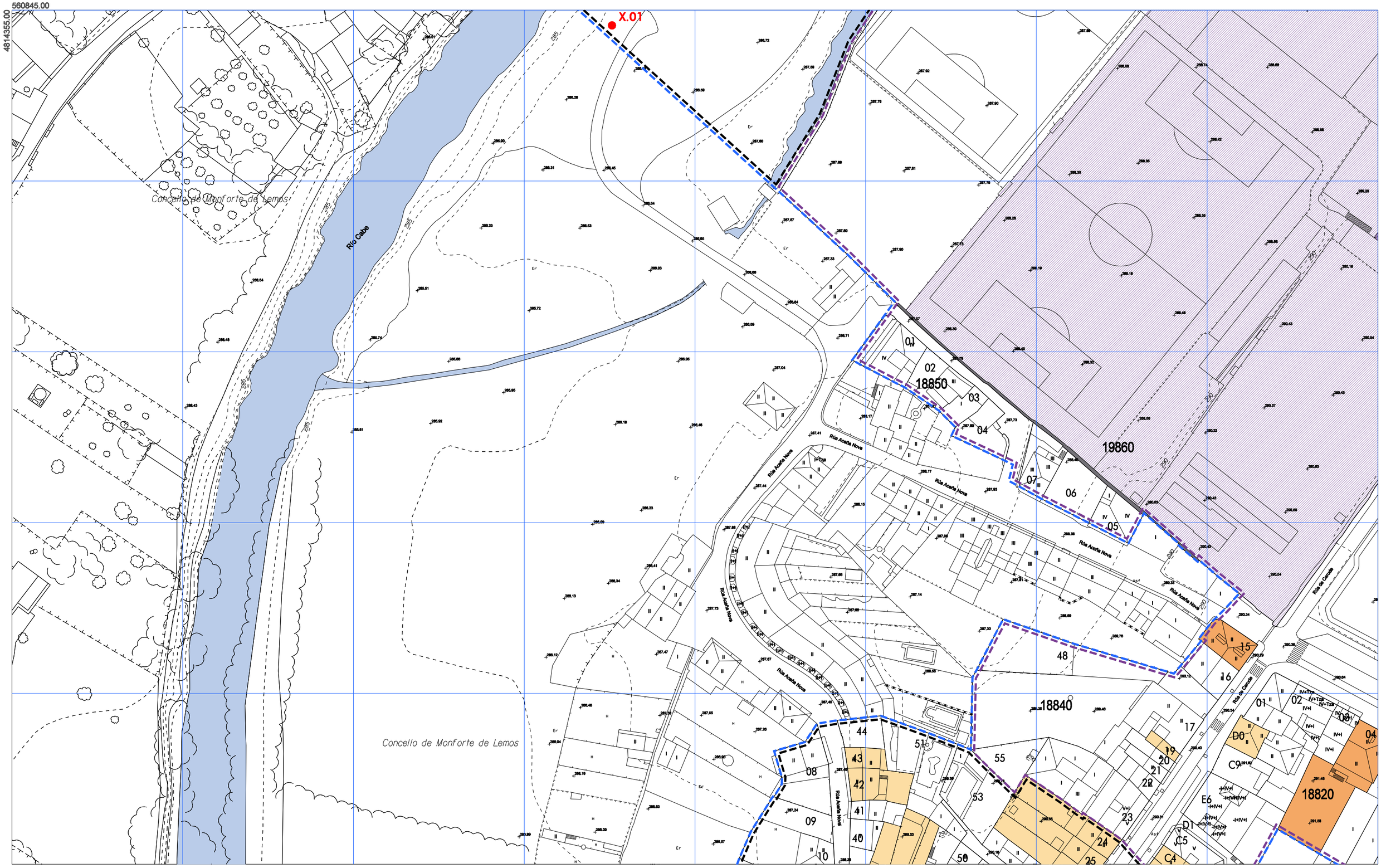

ÁMBITO PLAN ESPECIAL	
LÍMITE DO CUARTEIRÓN	
LÍMITE DA UNIDADE PARCELARIA	
20930	CÓDIGO DO CUARTEIRÓN
02	CÓDIGO DA UNIDADE PARCELARIA
	EDIFICIO MONUMENTAL
	EDIFICIOS DE EXCEPCIONAL SIGNIFICACIÓN ARQUITECTÓNICA, HISTÓRICA E CULTURAL
	EDIFICIOS DE CARACTERÍSTICAS SINGULARES E ELEVADO VALOR ARQUITECTÓNICO
	EDIFICIOS DE CARACTERÍSTICAS TIPOLÓXICAS E COMPOSITIVAS DE SIGNIFICACIÓN ARQUITECTÓNICA
	DECLARACIÓN BIC CONXUNTO HISTÓRICO
	ÁMBITO DE RESPECTO BIC
	ELEMENTOS URBANOS SOMETIDOS A PROTECCIÓN
C	CRUCEIROS
F	FONTES
E	ELEMENTOS SINGULARES
A	AMOBLAMENTO URBANO
X	XARDINERÍA E ARBOREDO

	1	2	
3	4	5	6
7	8	9	10
11	12	13	
14	15		
16	17		

OFICINA DE SANSAMARO S.A.

CONCELLO DE MONFORTE DE LEMOS

PLAN ESPECIAL DE PROTECCIÓN DO CONXUNTO HISTÓRICO-ARTÍSTICO DE MONFORTE DE LEMOS

NOVEMBRO 2016

ESCALA A3 1/1.000
ESCALA A1 1/500

ORDENACIÓN URBANÍSTICA

CATALOGACIÓN

PLANO Nº 4/4

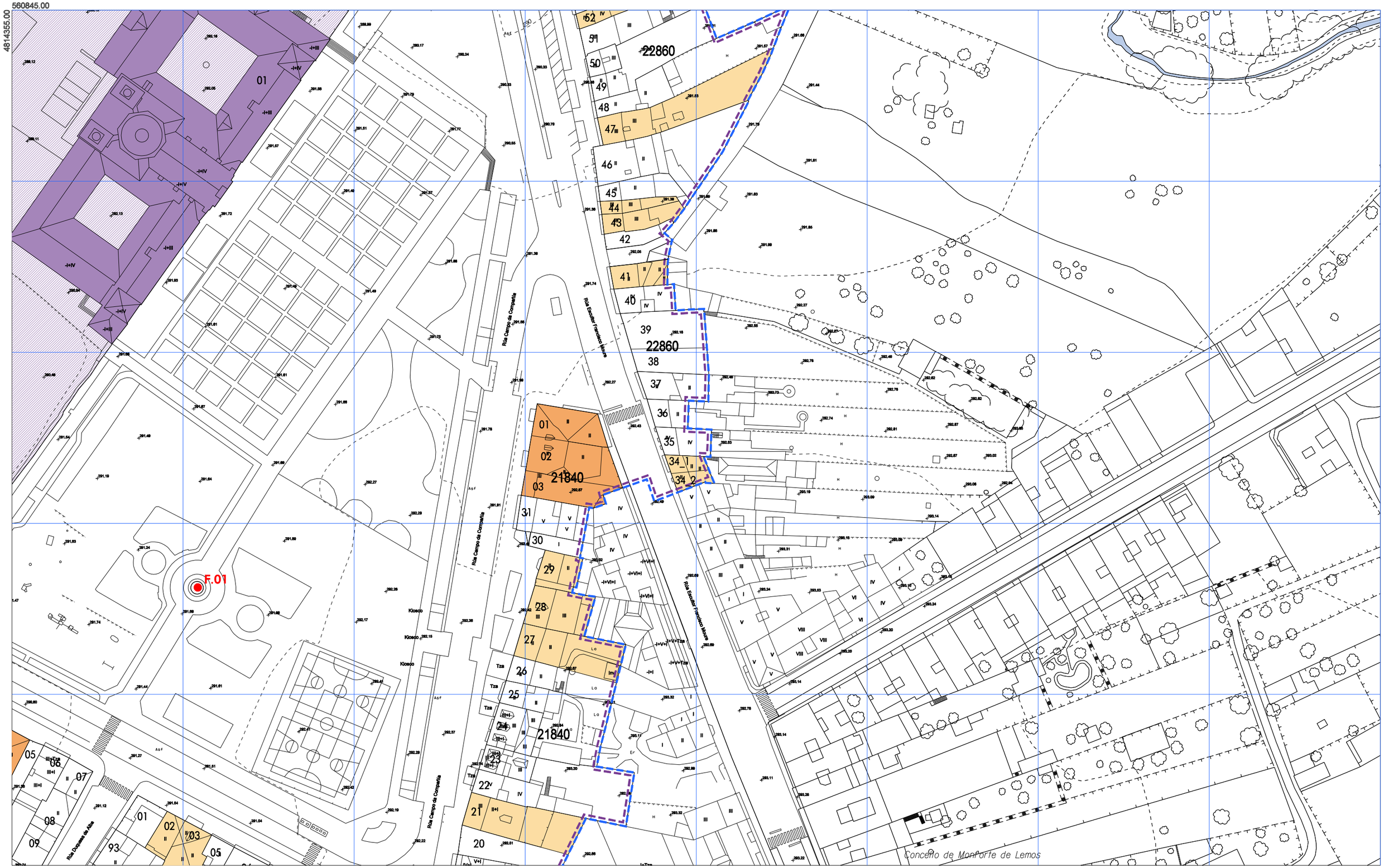

ÁMBITO PLAN ESPECIAL	
LÍMITE DO CUARTEIRÓN	
LÍMITE DA UNIDADE PARCELARIA	
20930	CÓDIGO DO CUARTEIRÓN
02	CÓDIGO DA UNIDADE PARCELARIA
	EDIFICIO MONUMENTAL
	EDIFICIOS DE EXCEPCIONAL SIGNIFICACIÓN ARQUITECTÓNICA, HISTÓRICA E CULTURAL
	EDIFICIOS DE CARACTERÍSTICAS SINGULARES E ELEVADO VALOR ARQUITECTÓNICO
	EDIFICIOS DE CARACTERÍSTICAS TIPOLÓXICAS E COMPOSITIVAS DE SIGNIFICACIÓN ARQUITECTÓNICA
	DECLARACIÓN BIC CONXUNTO HISTÓRICO
	ÁMBITO DE RESPECTO BIC
	ELEMENTOS URBANOS SOMETIDOS A PROTECCIÓN
C	CRUCEIROS
F	FONTES
E	ELEMENTOS SINGULARES
A	AMOBLAMENTO URBANO
X	XARDINERÍA E ARBOREDO

	1	2
3	4	5	6
7	8	9	10
11	12	13
14	15
16	17

OFICINA DE TRABALLO S.L.

CONCELLO DE MONFORTE DE LEMOS

PLAN ESPECIAL DE PROTECCIÓN DO CONXUNTO HISTÓRICO-ARTÍSTICO DE MONFORTE DE LEMOS

CONCELLO DE MONFORTE DE LEMOS

NOVEMBRO 2016

ESCALA A3 1/1.000
ESCALA A1 1/500

ORDENACIÓN URBANÍSTICA

CATALOGACIÓN

PLANO Nº 4/5

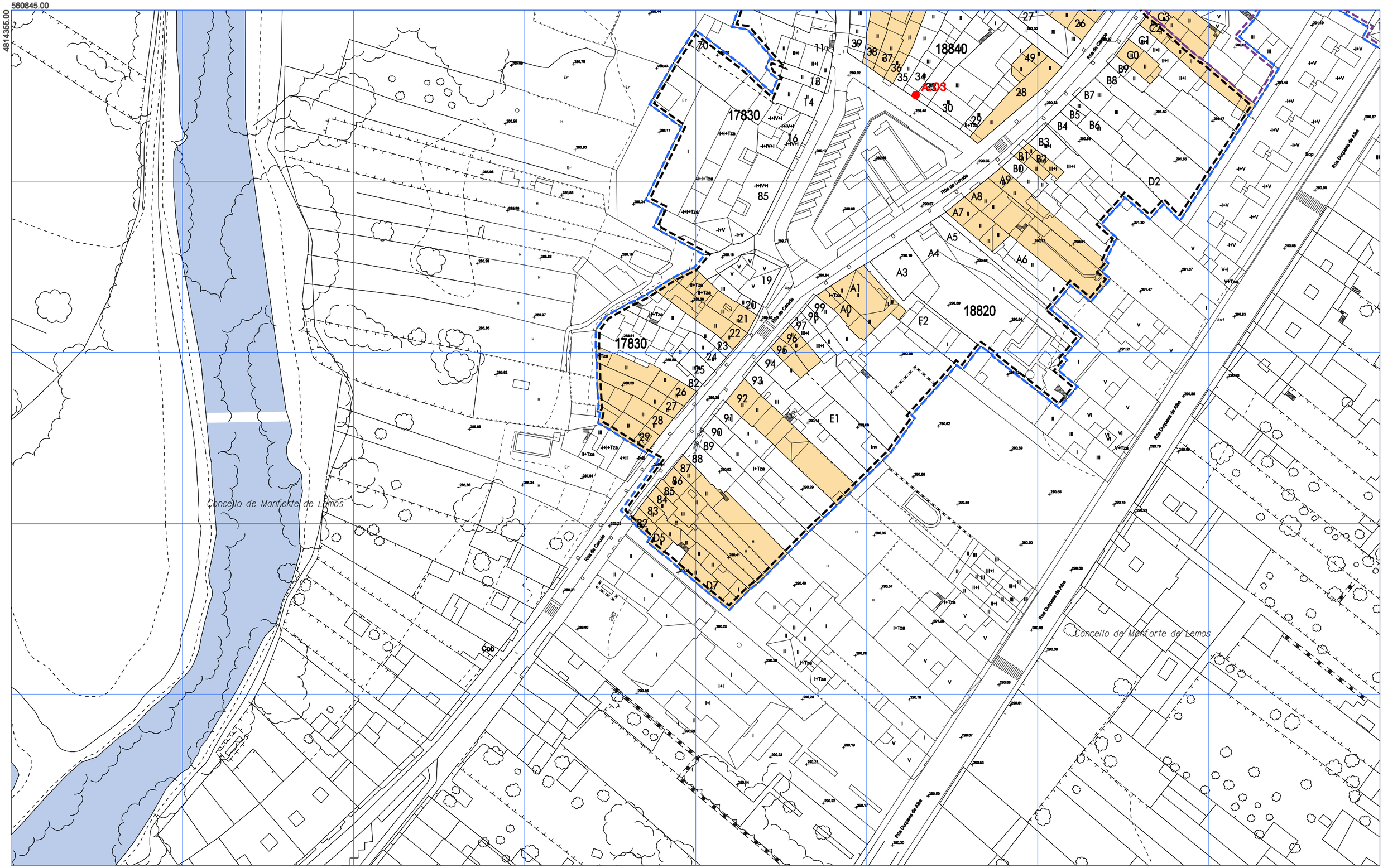

ÁMBITO PLAN ESPECIAL	
LÍMITE DO CUARTEIRÓN	
LÍMITE DA UNIDADE PARCELARIA	
20930	CÓDIGO DO CUARTEIRÓN
02	CÓDIGO DA UNIDADE PARCELARIA
	EDIFICIO MONUMENTAL
	EDIFICIOS DE EXCEPCIONAL SIGNIFICACIÓN ARQUITECTÓNICA, HISTÓRICA E CULTURAL
	EDIFICIOS DE CARACTERÍSTICAS SINGULARES E ELEVADO VALOR ARQUITECTÓNICO
	EDIFICIOS DE CARACTERÍSTICAS TIPOLÓXICAS E COMPOSITIVAS DE SIGNIFICACIÓN ARQUITECTÓNICA
	DECLARACIÓN BIC CONXUNTO HISTÓRICO
	ÁMBITO DE RESPECTO BIC
	ELEMENTOS URBANOS SOMETIDOS A PROTECCIÓN
C	CRUCEIROS
F	FONTES
E	ELEMENTOS SINGULARES
A	AMOBLAMENTO URBANO
X	XARDINERÍA E ARBOREDO

	1	2
3	4	5	6
7	8	9	10
11	12	13	
14	15		
16	17		

OFICINA DE RAXAMEMO S.A.

CONCELLO DE MONFORTE DE LEMOS

PLAN ESPECIAL DE PROTECCIÓN DO CONXUNTO HISTÓRICO-ARTÍSTICO DE MONFORTE DE LEMOS

CONCELLO DE MONFORTE DE LEMOS

NOVEMBRO 2016

ESCALA A3 1/1.000
ESCALA A1 1/500

ORDENACIÓN URBANÍSTICA

CATALOGACIÓN

PLANO Nº 4/16

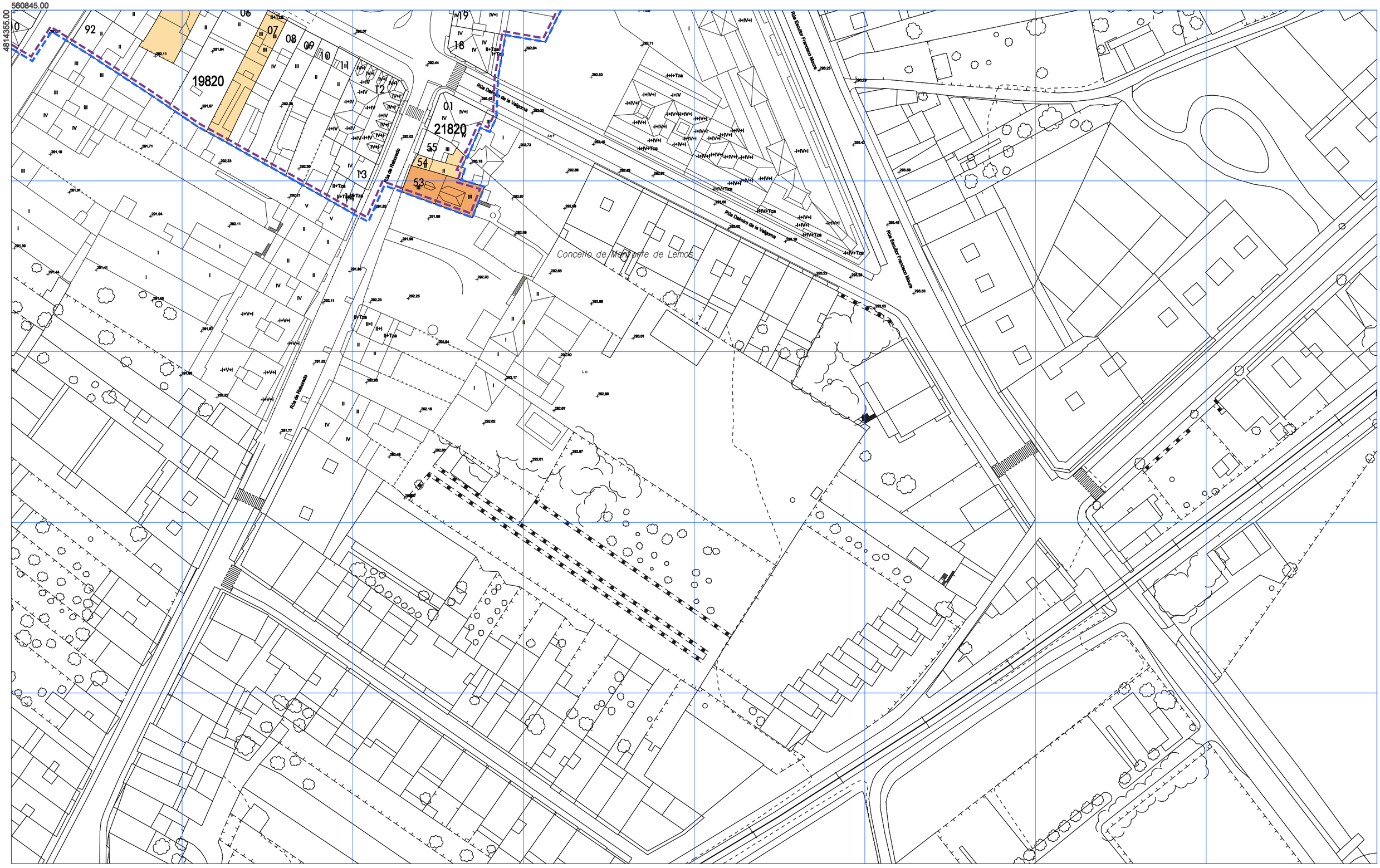

ÁMBITO PLAN ESPECIAL	
LÍMITE DO CUARTEIRÓN	
LÍMITE DA UNIDADE PARCELARIA	
20930	CÓDIGO DO CUARTEIRÓN
02	CÓDIGO DA UNIDADE PARCELARIA
	EDIFICIO MONUMENTAL
	EDIFICIOS DE EXCEPCIONAL SIGNIFICACIÓN ARQUITECTÓNICA, HISTÓRICA E CULTURAL
	EDIFICIOS DE CARACTERÍSTICAS SINGULARES E ELEVADO VALOR ARQUITECTÓNICO
	EDIFICIOS DE CARACTERÍSTICAS TIPOLÓXICAS E COMPOSITIVAS DE SIGNIFICACIÓN ARQUITECTÓNICA
	DECLARACIÓN BIC CONXUNTO HISTÓRICO
	ÁMBITO DE RESPECTO BIC
●	ELEMENTOS URBANOS SOMETIDOS A PROTECCIÓN
C	CRUCEIROS
F	FONTES
E	ELEMENTOS SINGULARES
A	AMOBLAMENTO URBANO
X	XARDINERÍA E ARBOREDO

	1	2	
3	4	5	6
7	8	9	10
11	12	13	
14	15		
16	17		

OFICINA DE RAMÓN MEIRÁS S.A.

CONCELLO DE MONFORTE DE LEMOS

PLAN ESPECIAL DE PROTECCIÓN DO CONXUNTO HISTÓRICO-ARTÍSTICO DE MONFORTE DE LEMOS

CONCELLO DE MONFORTE DE LEMOS

NOVEMBRO 2016

ESCALA A3 1/1.000
ESCALA A1 1/500

ORDENACIÓN URBANÍSTICA

CATALOGACIÓN

PLANO Nº

4/7

FOLLA	CUARTEIRÓN	FOLLA	CUARTEIRÓN
1	17830	26	23933
2	17920 - 17940	27	23954 - 24950
3	18820	28	24870 - 24887
4	18840	29	24880
5	18850 - 19860	30	24882
6	18920	31	24890
7	19820	32	24898
8	20900 - 20915	33	24900
9A	20920	34	24916 - 24915
9B	20920	35	24917
10	20950	36	24925 - 24930
11	21820 - 21840	37	25870
12	21880 - 22890	38	25905
13	21892 - 22900 - 22901	39	25911
14	21906 - 21915 - 21916	40	25916 - 24912
15	21912 - 21913	41	25920
16	22860 - 22886	42	25940
17	22920	43	26897
18	22923 - 23930	44	26910 - 26912
19	22937	45	26923 - 26930 - 27918
20	22940	46	27890
21	22953 - 22954 - 23958	47	27900
22	23882 - 23890	48	27930 - 28922
23	23892 - 24906	49	28900 - 28903 - 28914
24	23900	50	28920
25	23920		

OFICINA DE RAMÓN NIÑO S.A.

CONCELLO DE MONFORTE DE LEMOS

PLAN ESPECIAL DE PROTECCIÓN DO CONXUNTO HISTÓRICO-ARTÍSTICO DE MONFORTE DE LEMOS

NOVEMBRO 2016

ESCALA 1/500

ORDENACIÓN URBANÍSTICA

ALZADOS DA EDIFICACIÓN

PLANO Nº

5

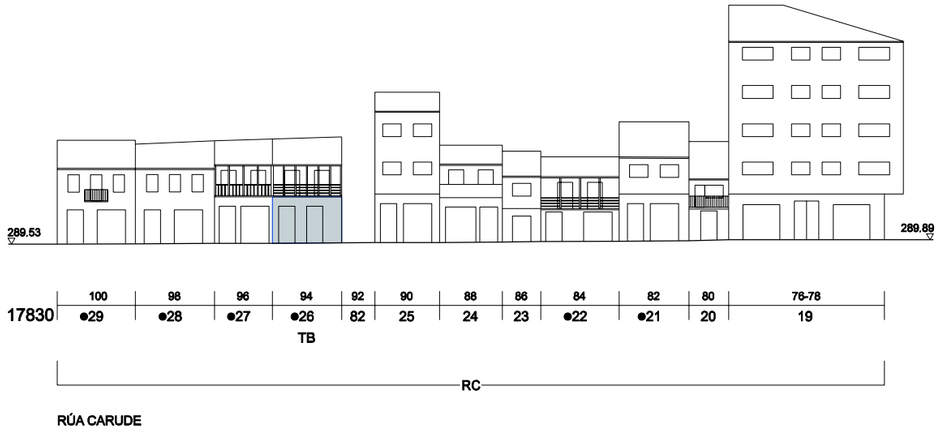

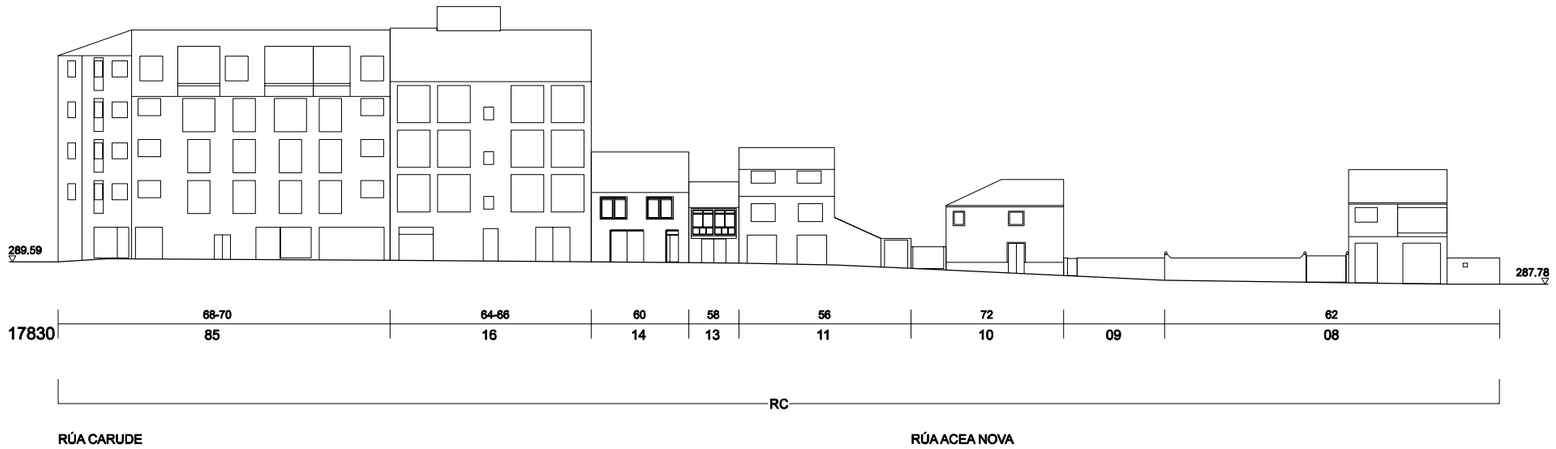

CÓDIGO DE CUARTEIRÓN
23900
EDIFICIO CATALOGADO
16 — NÚMERO POSTAL
29 — CÓDIGO DE PARCELA
TB — TIPO DE ACTUACIÓN
B+2 — NÚMERO DE ALTURAS
NOME RÚA — RÚA DO COMERCIO

TIPO DE ACTUACIÓN

PE	PLANTA ENGADIDA
PEG	PLANTA ENGADIDA CON GALERÍA
PES	PLANTA ENGADIDA CON SOLAINA
NP	NOVA PLANTA
AF	AMPLIACIÓN FONDO
A	ADICIÓN ALTURA

TIPO DE ACTUACIÓN

AC	ADECUACIÓN DE CUBERTA
AA	ADECUACIÓN DE ÁTICO
TF	TRATAMENTO DE FACHADA
TM	TRATAMENTO DE MEDIANERÍA
TB	TRATAMENTO DE BAIXO
SE	SUPRESIÓN ELEMENTOS DESCONTEXTUALIZADOS
ED.1	ESTUDIO DE DETALLE Nº
CA	CASCO ANTIGUO
RC	RESIDENCIAL CERRADA

PLANO DE SITUACIÓN

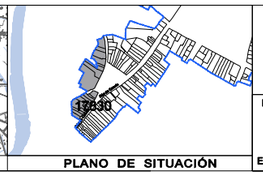

PLANO DE SITUACIÓN

OFICINA DE RAMÓN MEIRA S.L.

CONCELLO DE MONFORTE DE LEMOS

PLAN ESPECIAL DE PROTECCIÓN DO CONXUNTO HISTÓRICO-ARTÍSTICO DE MONFORTE DE LEMOS

NOVEMBRO 2016

ESCALA 1/500

ORDENACIÓN URBANÍSTICA

ALZADOS DA EDIFICACIÓN
17830

PLANO Nº 5 1

RÚA ABELEDOS

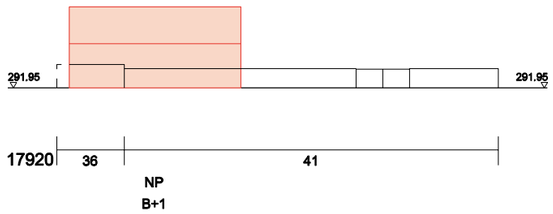

RÚA SAVIÑAO

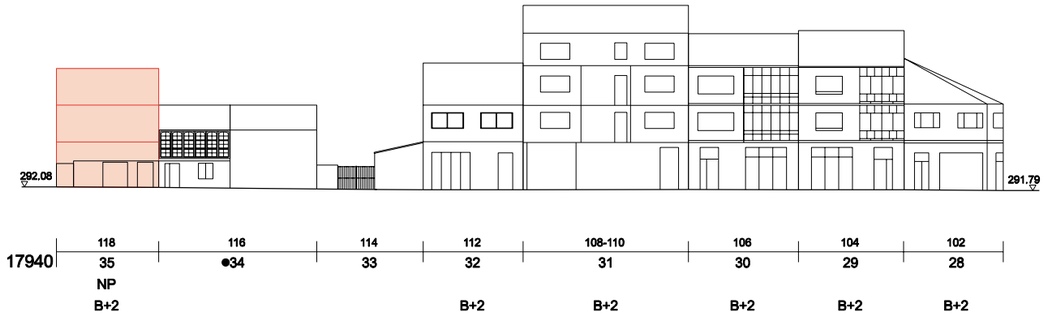

RÚA ABELEDOS

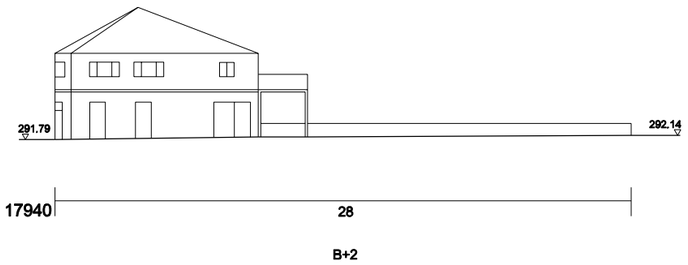

RÚA PADRE JOSÉ DE CARABANTES

CÓDIGO DE CUARTEIRÓN
23900
EDIFICIO CATALOGADO
16 NÚMERO POSTAL
29 CÓDIGO DE PARCELA
TB TIPO DE ACTUACIÓN
B+2 NÚMERO DE ALTURAS
NOME RÚA — RÚA DO COMERCIO

TIPO DE ACTUACIÓN

PE	PLANTA ENGADIDA
PEG	PLANTA ENGADIDA CON GALERÍA
PES	PLANTA ENGADIDA CON SOLAINA
NP	NOVA PLANTA
AF	AMPLIACIÓN FONDO
A	ADICIÓN ALTURA

TIPO DE ACTUACIÓN

AC	ADECUACIÓN DE CUBERTA
AA	ADECUACIÓN DE ÁTICO
TF	TRATAMENTO DE FACHADA
TM	TRATAMENTO DE MEDIANERÍA
TB	TRATAMENTO DE BAIXO
SE	SUPRESIÓN ELEMENTOS DESCONTEXTUALIZADOS
ED.1	ESTUDIO DE DETALLE Nº
CA	CASCO ANTIGUO
RC	RESIDENCIAL CERRADA

PLANO DE SITUACIÓN

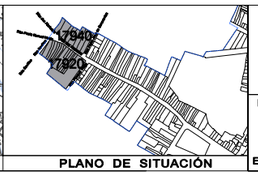

PLANO DE SITUACIÓN

OFICINA DE RAMÓN SÁ

CONCELLO DE MONFORTE DE LEMOS

PLAN ESPECIAL DE PROTECCIÓN DO CONXUNTO HISTÓRICO-ARTÍSTICO DE MONFORTE DE LEMOS

NOVEMBRO 2016

ESCALA 1/500

ORDENACIÓN URBANÍSTICA

ALZADOS DA EDIFICACIÓN
17920, 17940

PLANO Nº 5 2

	6	4	2	
18820	10	09	08	07
	B+3	B+3	B+3	B+3

RÚA DUQUESA DE ALBA

	5	4		3	2	1	
18820	07	06	05	●04	03	02	01
	B+3	B+3			B+3	B+3	B+3

PASEO DE LUGO

	1	3	5	7-9
18820	01	●D0	C9	E6
	B+3			
				RC

RÚA CARUDE

	11	13	15	17	19	21	23	25	27	31	33	35	37	39	41	43	45	47	49	51	53	55	57	59
D1	C5	●C4	●C3	●C2	C1	●C0	B9	B8	B7	B6	B5	B4	B3	●B2	●B1	B0	●A9	●A8	●A7	A6	A5	A4	A3	F2
														A	A									

RC — RC

RÚA CARUDE

61	63	65	67	69	71	73	75	77	79	81	83	85	87	89	91	93	95	97	
●A1	●A0	99	98	97	●96	●95	94	93	●92	91	90	89	88	●87	●86	●85	●84	●83	●82
						TF										A	TF		

RC

RÚA CARUDE

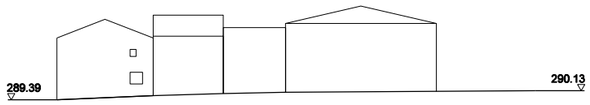

18820	●82	●D5	●83	●D7

RC

RÚA CARUDE

CÓDIGO DE CUARTEIRÓN: 23900
- 16 — NÚMERO POSTAL
- 29 — CÓDIGO DE PARCELA
- TB — TIPO DE ACTUACIÓN
- B+2 — NÚMERO DE ALTURAS

EDIFICIO CATALOGADO

NOME RÚA — RÚA DO COMERCIO

TIPO DE ACTUACIÓN

PE	PLANTA ENGADIDA
PEG	PLANTA ENGADIDA CON GALERÍA
PES	PLANTA ENGADIDA CON SOLAINA
NP	NOVA PLANTA
AF	AMPLIACIÓN FONDO
A	ADICIÓN ALTURA

TIPO DE ACTUACIÓN

AC	ADECUACIÓN DE CUBERTA	ED.1	ESTUDIO DE DETALLE Nº
AA	ADECUACIÓN DE ÁTICO	CA	CASCO ANTIGUO
TF	TRATAMENTO DE FACHADA	RC	RESIDENCIAL CERRADA
TM	TRATAMENTO DE MEDIANERÍA		
TB	TRATAMENTO DE BAIXO		
SE	SUPRESIÓN ELEMENTOS DESCONTEXTUALIZADOS		

PLANO DE SITUACIÓN

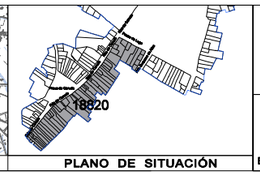

PLANO DE SITUACIÓN

OFICINA DE RAXEMBENTO S.A.

CONCELLO DE MONFORTE DE LEMOS

PLAN ESPECIAL DE PROTECCIÓN DO CONXUNTO HISTÓRICO-ARTÍSTICO DE MONFORTE DE LEMOS

NOVEMBRO 2016

ESCALA 1/500

ORDENACIÓN URBANÍSTICA

ALZADOS DA EDIFICACIÓN
18820

PLANO Nº 5 3

18840 | 44 | 53 ●43 TF | 55 ●42 TF | 59 41 | 61 40 | 63 39

RC

RÚA ACEA NOVA

18840 | 52 39 | 50 ●38 | 48 ●37 | 46 ●36 | 44 ●35 | 42 34 | 40 33 | 36-38 30 | 34 29 | ●28

RC

RÚA CARUDE

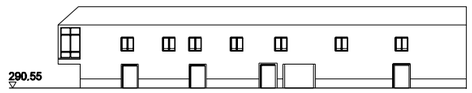

18840 | 32 ●28

RC

RÚA CARUDE

18840 | ●28 | ●49 | 38 30 | 40 33 | 9 50

RC

RÚA DO ARENAS

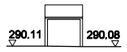

18840 | 51

RC

RÚA DO ARENAS

18840 | 51

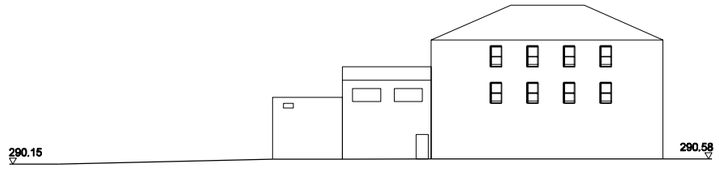

18840 | 53 | 27

RC

RÚA DO ARENAS

28 27 | 26 ●26 | 24 ●25 | 22 ●24 | 18 23 | 16 22 | 14 21 | 12 20 | 10 ●19 | 8 17 | 4 16 | 2 ●15

B+2 B+2 B+2 B+2 B+2

RC RC

RÚA CARUDE

18840 | ●15

RÚA ACEA NOVA

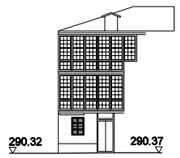

18840 | ●15

RÚA ACEA NOVA

CÓDIGO DE CUARTEIRÓN: 23900
- 16 — NÚMERO POSTAL
- ●29 — CÓDIGO DE PARCELA
- TB — TIPO DE ACTUACIÓN
- B+2 — NÚMERO DE ALTURAS

EDIFICIO CATALOGADO

NOME RÚA — RÚA DO COMERCIO

TIPO DE ACTUACIÓN

PE	PLANTA ENGADIDA
PEG	PLANTA ENGADIDA CON GALERÍA
PES	PLANTA ENGADIDA CON SOLAINA
NP	NOVA PLANTA
AF	AMPLIACIÓN FONDO
A	ADICIÓN ALTURA

TIPO DE ACTUACIÓN

AC	ADECUACIÓN DE CUBERTA
AA	ADECUACIÓN DE ÁTICO
TF	TRATAMENTO DE FACHADA
TM	TRATAMENTO DE MEDIANERÍA
TB	TRATAMENTO DE BAIXO
SE	SUPRESIÓN ELEMENTOS DESCONTEXTUALIZADOS
ED.1	ESTUDIO DE DETALLE Nº
CA	CASCO ANTIGUO
RC	RESIDENCIAL CERRADA

PLANO DE SITUACIÓN

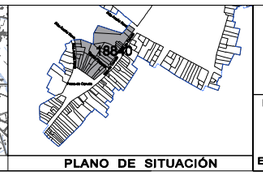

PLANO DE SITUACIÓN

OFICINA DE RAXEMBRO S.L.

CONCELLO DE MONFORTE DE LEMOS

CONCELLO DE MONFORTE DE LEMOS

PLAN ESPECIAL DE PROTECCIÓN DO CONXUNTO HISTÓRICO-ARTÍSTICO DE MONFORTE DE LEMOS

NOVEMBRO 2016

ESCALA 1/500

ORDENACIÓN URBANÍSTICA

ALZADOS DA EDIFICACIÓN
18840

PLANO Nº 5 4

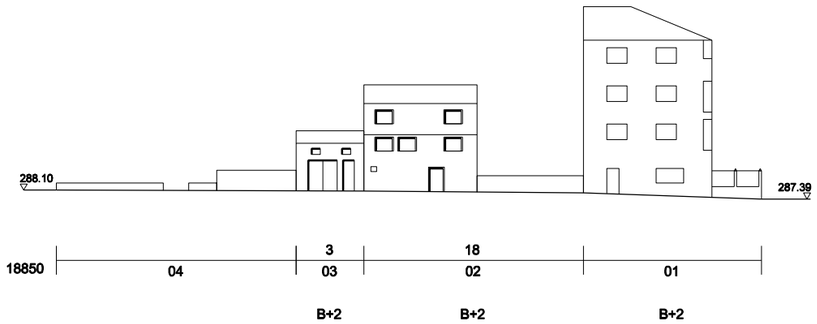

RÚA ACEA NOVA

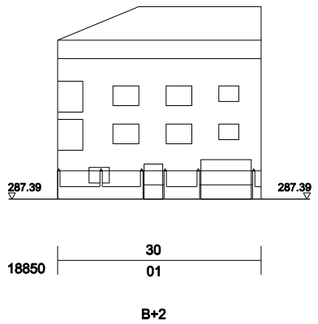

RÚA ACEA NOVA

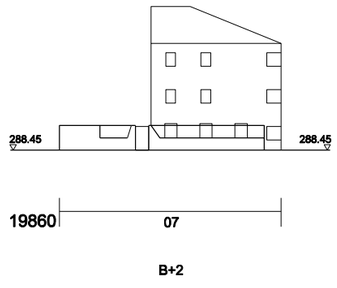

RÚA ACEA NOVA

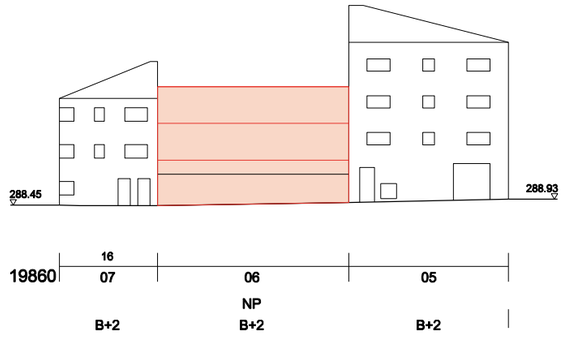

RÚA ACEA NOVA

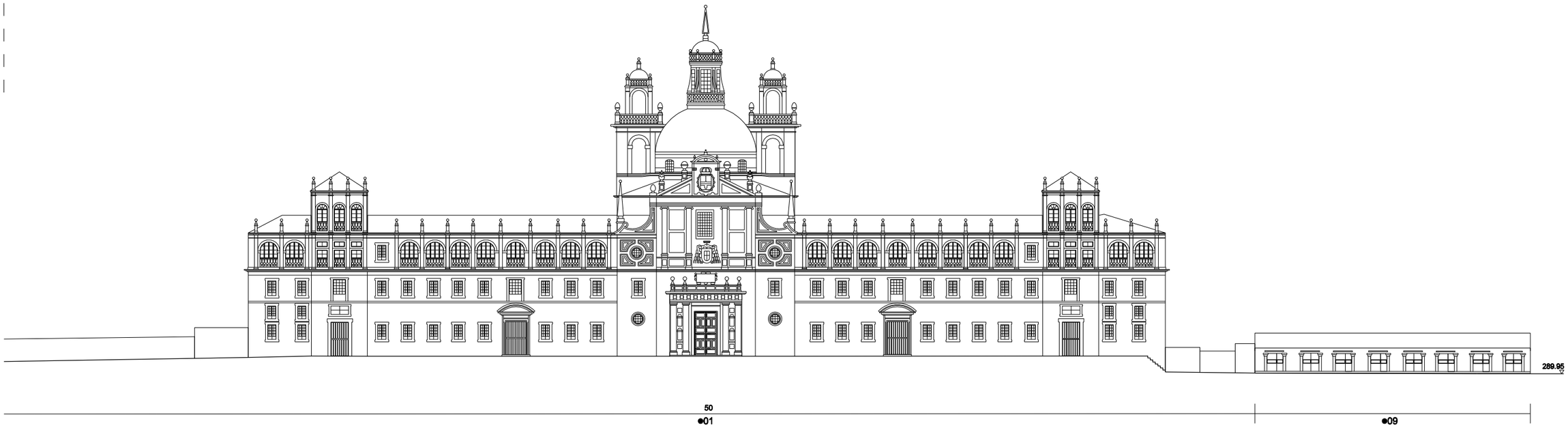

PRAZA CAMPO DA COMPAÑÍA

CÓDIGO DE CUARTEIRÓN
23900
EDIFICIO CATALOGADO
16 NÚMERO POSTAL
29 CÓDIGO DE PARCELA
TB TIPO DE ACTUACIÓN
B+2 NÚMERO DE ALTURAS
NOME RÚA RÚA DO COMERCIO

TIPO DE ACTUACIÓN

PE	PLANTA ENGADIDA
PEG	PLANTA ENGADIDA CON GALERÍA
PES	PLANTA ENGADIDA CON SOLAINA
NP	NOVA PLANTA
AF	AMPLIACIÓN FONDO
A	ADICIÓN ALTURA

TIPO DE ACTUACIÓN

AC	ADECUACIÓN DE CUBERTA
AA	ADECUACIÓN DE ÁTICO
TF	TRATAMENTO DE FACHADA
TM	TRATAMENTO DE MEDIANERÍA
TB	TRATAMENTO DE BAIXO
SE	SUPRESIÓN ELEMENTOS DESCONTEXTUALIZADOS
ED.1	ESTUDIO DE DETALLE Nº
CA	CASCO ANTIGUO
RC	RESIDENCIAL CERRADA

PLANO DE SITUACIÓN

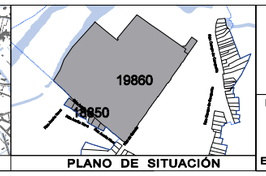

PLANO DE SITUACIÓN

OFICINA DE RAXEMBRO S.L.

CONCELLO DE MONFORTE DE LEMOS

PLAN ESPECIAL DE PROTECCIÓN DO CONXUNTO HISTÓRICO-ARTÍSTICO DE MONFORTE DE LEMOS

NOVEMBRO 2016

ESCALA 1/500

ORDENACIÓN URBANÍSTICA

ALZADOS DA EDIFICACIÓN
18850, 19860

PLANO Nº 5 / 5

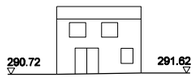

18920	27	26	
●92	87	●86	●44
	B+1		

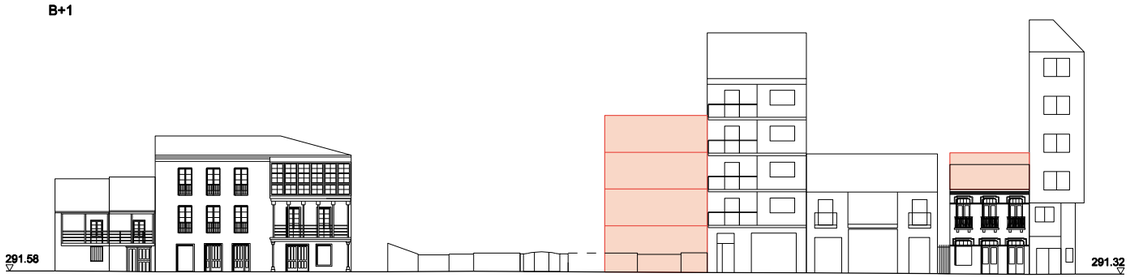

18920	4BIS	4	2	25	24	23		21	20	19	3
	●48	●47	●92	●44	43	42	41	40	39	●38	37
	A	A					NP			PE	
							B+3		B+3	B+2	
								CA			CA

RÚA TECELÁNS

18920	3	5	7	9	11	13	15	19	21	25
	37	36	35	34	33	●32	●31	30	29	●28
		NP	NP							
		B+3	B+3		B+1			B+1	B+1	
	CA			CA						

RÚA ABELEDOS

27	29	31	33	35	37	39	41	43	45	47	49	51	53	55	57	59	61	63	65	67	69	71	73	75	77
●27	25	24	●23	22	21	●20	●19	●18	●17	●16	●15	●14	●13	12	●11	●10	●09	●08	●07	06	05	●04	03	02	●01_2
		NP	TF TM			A TF	A TF	A TF					A				A	A TF				A TF			A
	B+1	B+1	B+1	B+1	B+1									B+1		B+1				B+1	B+1		B+1	B+1	

RÚA ABELEDOS

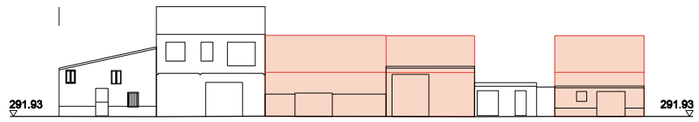

18920					
● 01_2	01_1	84	83	81-82	80
A		NP	NP		NP
	B+1	B+1	B+1		B+1

RÚA PASCUAL VEIGA

CÓDIGO DE CUARTEIRÓN
23900
EDIFICIO CATALOGADO
16 NÚMERO POSTAL
29 CÓDIGO DE PARCELA
TB TIPO DE ACTUACIÓN
B+2 NÚMERO DE ALTURAS
NOME RÚA RÚA DO COMERCIO

TIPO DE ACTUACIÓN

PE	PLANTA ENGADIDA
PEG	PLANTA ENGADIDA CON GALERÍA
PES	PLANTA ENGADIDA CON SOLAINA
NP	NOVA PLANTA
AF	AMPLIACIÓN FONDO
A	ADICIÓN ALTURA

TIPO DE ACTUACIÓN

AC	ADECUACIÓN DE CUBERTA	ED.1	ESTUDIO DE DETALLE Nº
AA	ADECUACIÓN DE ÁTICO	CA	CASCO ANTIGUO
TF	TRATAMENTO DE FACHADA	RC	RESIDENCIAL CERRADA
TM	TRATAMENTO DE MEDIANERÍA		
TB	TRATAMENTO DE BAIXO		
SE	SUPRESIÓN ELEMENTOS DESCONTEXTUALIZADOS		

PLANO DE SITUACIÓN

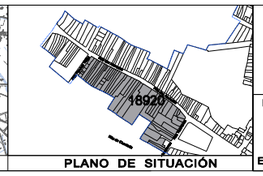

PLANO DE SITUACIÓN

OFICINA DE RAXEMBENTO S.A.

NOVEMBRO 2016

ESCALA 1/500

CONCELLO DE MONFORTE DE LEMOS

PLAN ESPECIAL DE PROTECCIÓN DO CONXUNTO HISTÓRICO-ARTÍSTICO DE MONFORTE DE LEMOS

CONCELLO DE MONFORTE DE LEMOS

ORDENACIÓN URBANÍSTICA

ALZADOS DA EDIFICACIÓN
18920

PLANO Nº 5 6

	6	4	2
19820	14	13	12
	B+3	B+3	B+3

RÚA REBOREDO

		18	17	16	15	14	12	11	9-10	8	
19820	12	11	10	09	08	●07	06	05	●03	●02	01
	B+3	B+3	B+3	B+3	B+3		B+3	B+3			B+1

PASEO DE LUGO

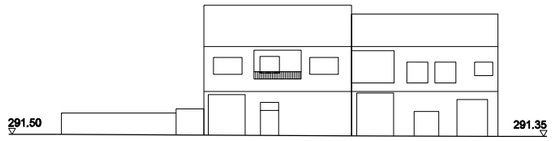

		3	5
19820	01	93	92
	B+1	B+3	B+3

RÚA DUQUESA DE ALBA

CÓDIGO DE CUARTEIRÓN → 23900
EDIFICIO CATALOGADO
16 → NÚMERO POSTAL
29 → CÓDIGO DE PARCELA
TB → TIPO DE ACTUACIÓN
B+2 → NÚMERO DE ALTURAS
NOME RÚA → RÚA DO COMERCIO

TIPO DE ACTUACIÓN

PE	PLANTA ENGADIDA
PEG	PLANTA ENGADIDA CON GALERÍA
PES	PLANTA ENGADIDA CON SOLAINA
NP	NOVA PLANTA
AF	AMPLIACIÓN FONDO
A	ADICIÓN ALTURA

TIPO DE ACTUACIÓN

AC	ADECUACIÓN DE CUBERTA	ED.1	ESTUDIO DE DETALLE Nº
AA	ADECUACIÓN DE ÁTICO	CA	CASCO ANTIGUO
TF	TRATAMENTO DE FACHADA	RC	RESIDENCIAL CERRADA
TM	TRATAMENTO DE MEDIANERÍA		
TB	TRATAMENTO DE BAIXO		
SE	SUPRESIÓN ELEMENTOS DESCONTEXTUALIZADOS		

PLANO DE SITUACIÓN

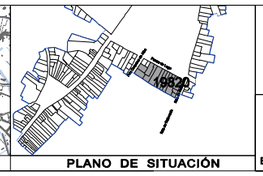

PLANO DE SITUACIÓN

OFICINA DE RAMBLADO S.L.

CONCELLO DE MONFORTE DE LEMOS

PLAN ESPECIAL DE PROTECCIÓN DO CONXUNTO HISTÓRICO-ARTÍSTICO DE MONFORTE DE LEMOS

NOVEMBRO 2016

ESCALA 1/500

ORDENACIÓN URBANÍSTICA

ALZADOS DA EDIFICACIÓN
19820

PLANO Nº 5 / 7

RÚA OURENSE

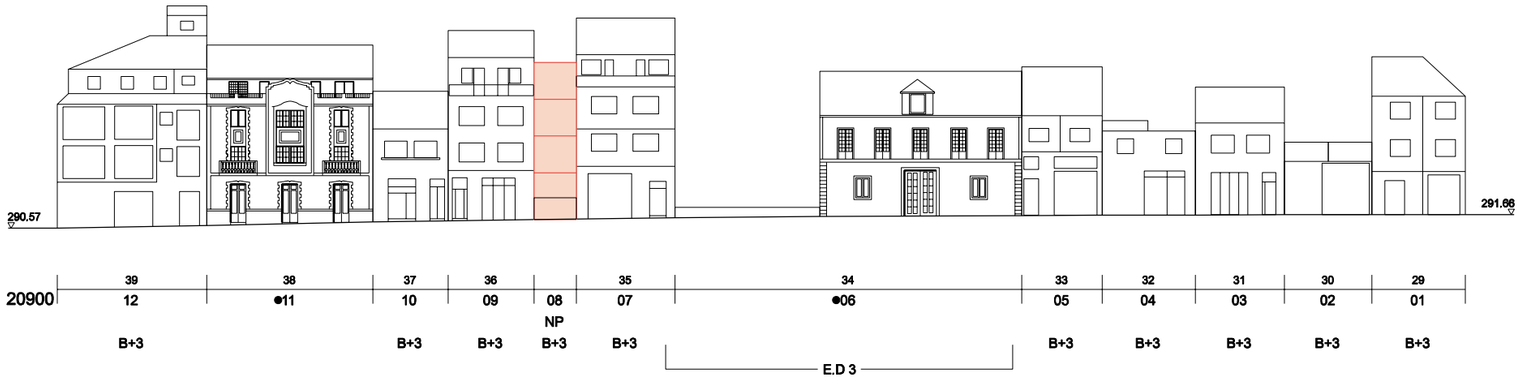

PRAZA CAMPO DE SAN ANTONIO

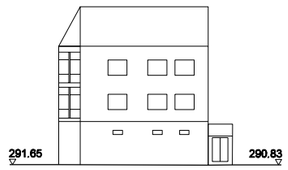

RÚA TECELÁNS

PRAZA CAMPO DE SAN ANTONIO

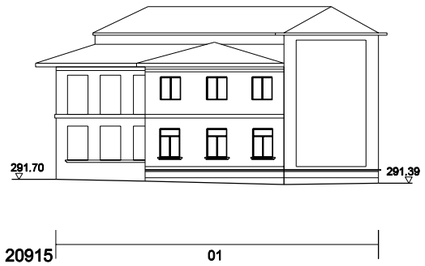

PRAZA CAMPO DE SAN ANTONIO

PRAZA CAMPO DE SAN ANTONIO

PRAZA CAMPO DE SAN ANTONIO

CÓDIGO DE CUARTEIRÓN
23900
EDIFICIO CATALOGADO
16 NÚMERO POSTAL
29 CÓDIGO DE PARCELA
TB TIPO DE ACTUACIÓN
B+2 NÚMERO DE ALTURAS
NOME RÚA — RÚA DO COMERCIO

TIPO DE ACTUACIÓN

PE	PLANTA ENGADIDA
PEG	PLANTA ENGADIDA CON GALERÍA
PES	PLANTA ENGADIDA CON SOLAINA
NP	NOVA PLANTA
AF	AMPLIACIÓN FONDO
A	ADICIÓN ALTURA

TIPO DE ACTUACIÓN

AC	ADECUACIÓN DE CUBERTA	ED.1	ESTUDIO DE DETALLE Nº
AA	ADECUACIÓN DE ÁTICO	CA	CASCO ANTIGUO
TF	TRATAMENTO DE FACHADA	RC	RESIDENCIAL CERRADA
TM	TRATAMENTO DE MEDIANERÍA		
TB	TRATAMENTO DE BAIXO		
SE	SUPRESIÓN ELEMENTOS DESCONTEXTUALIZADOS		

PLANO DE SITUACIÓN

PLANO DE SITUACIÓN

OFICINA DE RAXEMBENTO S.A.

NOVEMBRO 2016

ESCALA 1/500

CONCELLO DE MONFORTE DE LEMOS

PLAN ESPECIAL DE PROTECCIÓN DO CONXUNTO HISTÓRICO-ARTÍSTICO DE MONFORTE DE LEMOS

CONCELLO DE MONFORTE DE LEMOS

ORDENACIÓN URBANÍSTICA

ALZADOS DA EDIFICACIÓN
20900, 20915

PLANO Nº 5 / 8

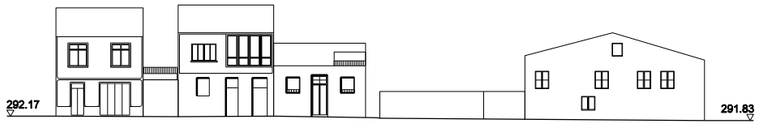

20920	8	6	4	
	B4	B3	B2	●B1
	B+1	B+1	B+1	

RÚA PADRE JOSÉ DE CARABANTES

20920	100	98	96	94	92	90	86	84	82	80	78	76	74	72	70	68	66	62	60	58	56	54	52
	●B1	●B0	●A9	●A8	●A7	●A6	A5	●A4	A3	●A2	●A1	●A0	●99	98	●97	96	●95	94	●93	92	91	90	●89
		TF			TF	A		TF			A	A TF	AA						A	NP			A TF
							B+1		B+1					B+1		B+1		B+1		B+1	B+1	B+1	B+1
																		CA					

RÚA ABELEDOS

50	48	46	44	42	40	36	34	32	30	28	26	24	22	20	18			12	10	8	6	2-4	17	16	15	14	13	12	11	10
88	87	●86	85	●84	●82	●81	80	●79	●78	77	76	●75	74	73	●72	71	70	69	●68	●67	●66	64	63	●61	●60	●59	58	57	●56	55
				A	A TF							A				NP	NP										NP			
B+1	B+1		B+1				B+1	B+1		B+1			B+1	B+1		B+1	B+1	B+1				B+1	B+2				B+2			B+3
											CA																	CA		

RÚA ABELEDOS

PRAZA CAMPO DE SAN ANTONIO

P

9	8	7	6	5	4	3	2		
54	53	52	51	50	●49	48	●47	●46	●45
					TF PE				
B+3	B+3	B+3	B+3		B+2	B+2			
					CA				

PRAZA CAMPO DE SAN ANTONIO

CÓDIGO DE CUARTEIRÓN: 23900

EDIFICIO CATALOGADO: ●29

- 16 — NÚMERO POSTAL
- 29 — CÓDIGO DE PARCELA
- TB — TIPO DE ACTUACIÓN
- B+2 — NÚMERO DE ALTURAS

NOME RÚA: RÚA DO COMERCIO

TIPO DE ACTUACIÓN

PE	PLANTA ENGADIDA
PEG	PLANTA ENGADIDA CON GALERÍA
PES	PLANTA ENGADIDA CON SOLAINA
NP	NOVA PLANTA
AF	AMPLIACIÓN FONDO
A	ADICIÓN ALTURA

TIPO DE ACTUACIÓN

AC	ADECUACIÓN DE CUBERTA
AA	ADECUACIÓN DE ÁTICO
TF	TRATAMENTO DE FACHADA
TM	TRATAMENTO DE MEDIANERÍA
TB	TRATAMENTO DE BAIXO
SE	SUPRESIÓN ELEMENTOS DESCONTEXTUALIZADOS
ED.1	ESTUDIO DE DETALLE Nº
CA	CASCO ANTIGUO
RC	RESIDENCIAL CERRADA

PLANO DE SITUACIÓN

PLANO DE SITUACIÓN

OFICINA DE RAMÓN BAÑO S.L.

NOVEMBRO 2016

ESCALA 1/500

CONCELLO DE MONFORTE DE LEMOS

PLAN ESPECIAL DE PROTECCIÓN DO CONXUNTO HISTÓRICO-ARTÍSTICO DE MONFORTE DE LEMOS

CONCELLO DE MONFORTE DE LEMOS

ORDENACIÓN URBANÍSTICA

ALZADOS DA EDIFICACIÓN
20920

PLANO Nº 5 9.A

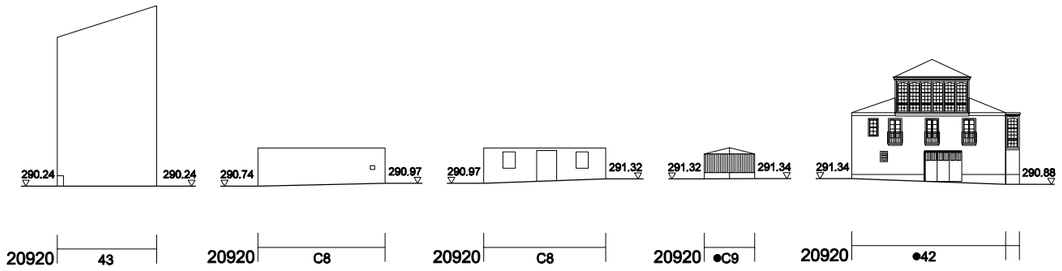

RÚA ANTONIO MÉNDEZ CASAL

RÚA ANTONIO MÉNDEZ CASAL

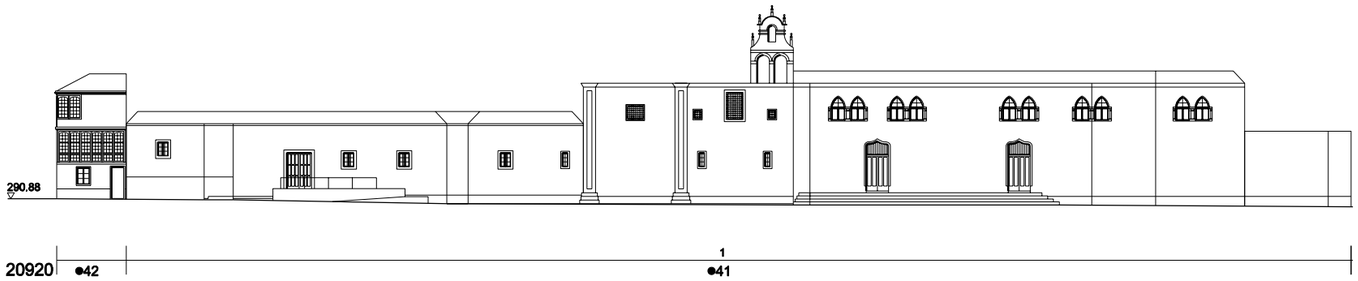

RÚA ANTONIO MÉNDEZ CASAL - RÚA SANTA CLARA

RÚA SANTA CLARA

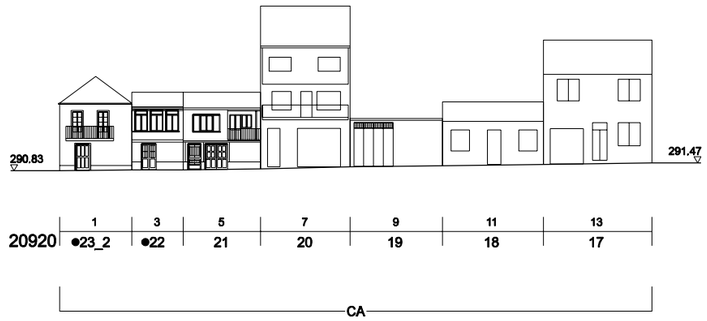

RÚA CORREDOIRA

CÓDIGO DE CUARTEIRÓN — 23900
EDIFICIO CATALOGADO — 29
16 — NÚMERO POSTAL
CÓDIGO DE PARCELA
TB — TIPO DE ACTUACIÓN
B+2 — NÚMERO DE ALTURAS
NOME RÚA — RÚA DO COMERCIO

TIPO DE ACTUACIÓN

PE	PLANTA ENGADIDA
PEG	PLANTA ENGADIDA CON GALERÍA
PES	PLANTA ENGADIDA CON SOLAINA
NP	NOVA PLANTA
AF	AMPLIACIÓN FONDO
A	ADICIÓN ALTURA

TIPO DE ACTUACIÓN

AC	ADECUACIÓN DE CUBERTA
AA	ADECUACIÓN DE ÁTICO
TF	TRATAMENTO DE FACHADA
TM	TRATAMENTO DE MEDIANERÍA
TB	TRATAMENTO DE BAIXO
SE	SUPRESIÓN ELEMENTOS DESCONTEXTUALIZADOS
ED.1	ESTUDIO DE DETALLE Nº
CA	CASCO ANTIGUO
RC	RESIDENCIAL CERRADA

PLANO DE SITUACIÓN

PLANO DE SITUACIÓN

OFICINA DE RAMÓN MEIRA S.A.

NOVEMBRO 2016

ESCALA 1/500

CONCELLO DE MONFORTE DE LEMOS

PLAN ESPECIAL DE PROTECCIÓN DO CONXUNTO HISTÓRICO-ARTÍSTICO DE MONFORTE DE LEMOS

ORDENACIÓN URBANÍSTICA

ALZADOS DA EDIFICACIÓN
20920

PLANO Nº 5 9.B

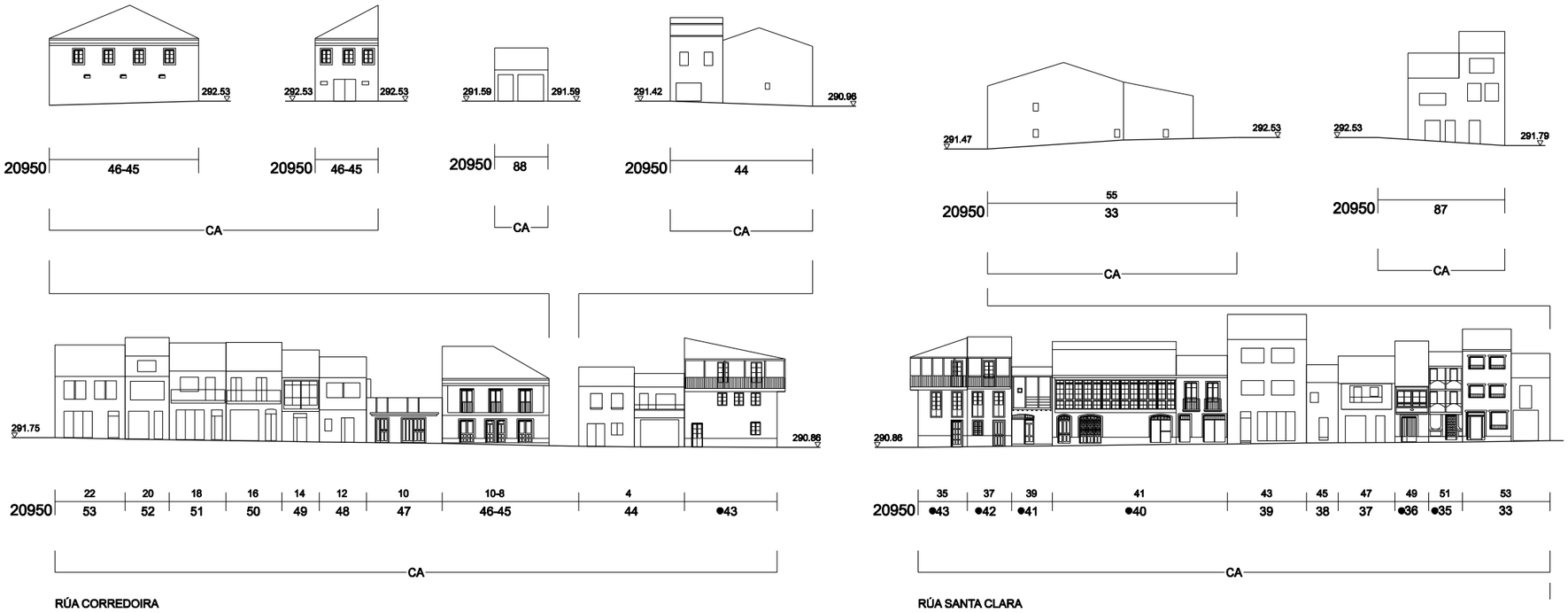

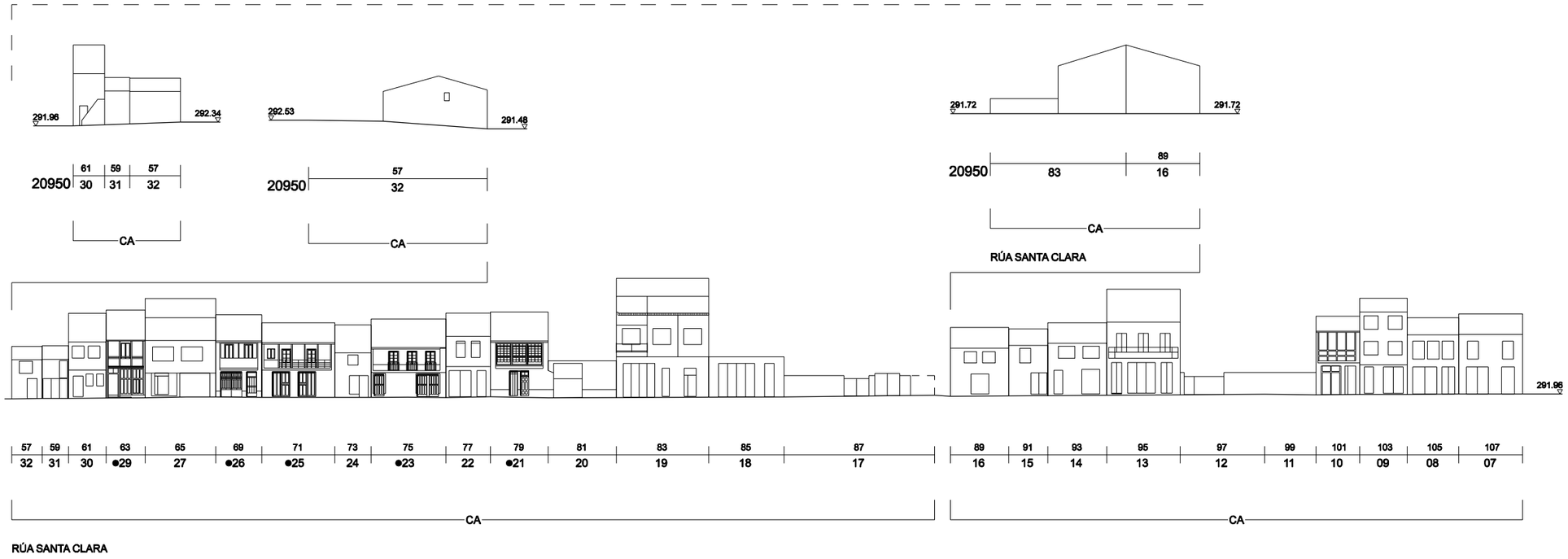

CÓDIGO DE CUARTEIRÓN
23900 ●29
16 NÚMERO POSTAL
29 CÓDIGO DE PARCELA
TB TIPO DE ACTUACIÓN
B+2 NÚMERO DE ALTURAS
EDIFICIO CATALOGADO
NOME RÚA — RÚA DO COMERCIO

TIPO DE ACTUACIÓN

PE	PLANTA ENGADIDA
PEG	PLANTA ENGADIDA CON GALERÍA
PES	PLANTA ENGADIDA CON SOLAINA
NP	NOVA PLANTA
AF	AMPLIACIÓN FONDO
A	ADICIÓN ALTURA

TIPO DE ACTUACIÓN

AC	ADECUACIÓN DE CUBERTA
AA	ADECUACIÓN DE ÁTICO
TF	TRATAMENTO DE FACHADA
TM	TRATAMENTO DE MEDIANERÍA
TB	TRATAMENTO DE BAIXO
SE	SUPRESIÓN ELEMENTOS DESCONTEXTUALIZADOS
ED.1	ESTUDIO DE DETALLE Nº
CA	CASCO ANTIGUO
RC	RESIDENCIAL CERRADA

PLANO DE SITUACIÓN

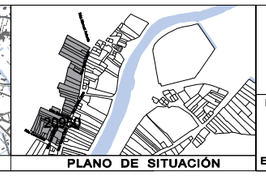
PLANO DE SITUACIÓN

OFICINA DE RAXEMBRO SA

CONCELLO DE MONFORTE DE LEMOS

CONCELLO DE MONFORTE DE LEMOS

PLAN ESPECIAL DE PROTECCIÓN DO CONXUNTO HISTÓRICO-ARTÍSTICO DE MONFORTE DE LEMOS

NOVEMBRO 2018

ESCALA 1/500

ORDENACIÓN URBANÍSTICA

ALZADOS DA EDIFICACIÓN
20950

PLANO Nº 5 10

RÚA DALMIRO DE LA VALGOMA

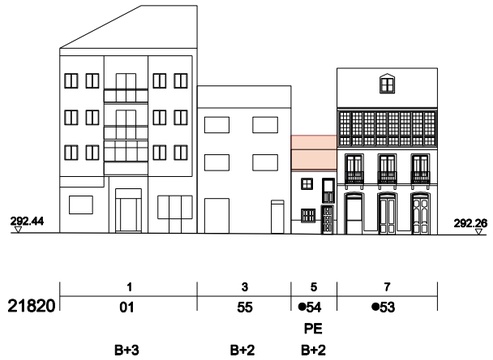

RÚA REBOREDO

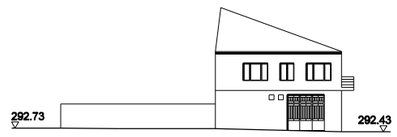

RÚA ESCULTOR FRANCISCO MOURE

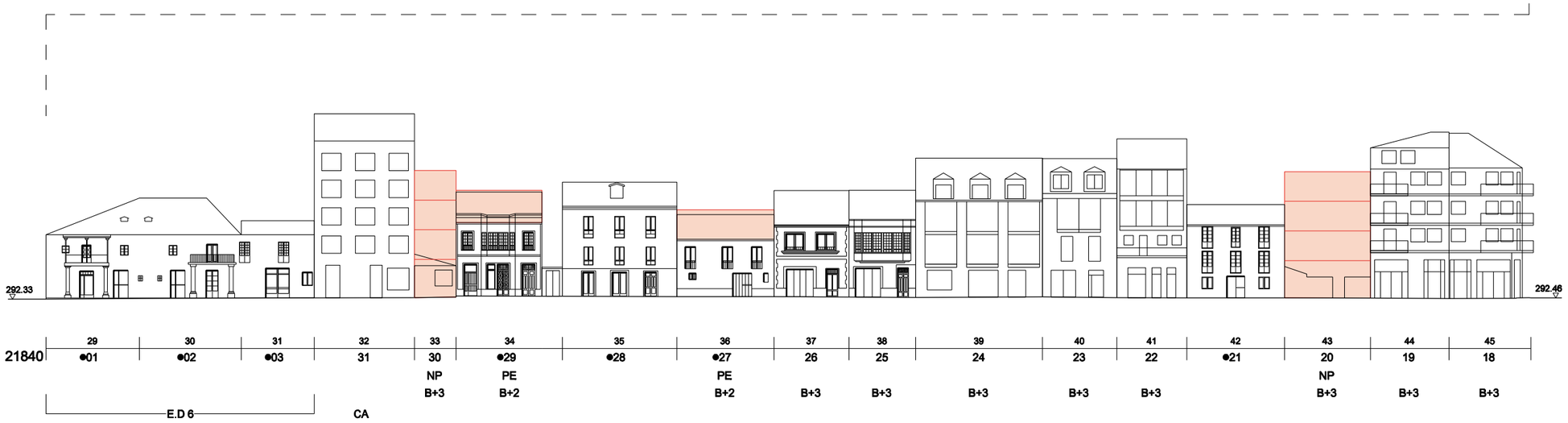

PRAZA CAMPO DA COMPAÑIA

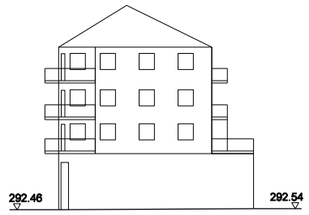

RÚA DALMIRO DE LA VALGOMA

CÓDIGO DE CUARTEIRÓN
23900
EDIFICIO CATALOGADO
16 NÚMERO POSTAL
29 CÓDIGO DE PARCELA
TB TIPO DE ACTUACIÓN
B+2 NÚMERO DE ALTURAS
NOME RÚA RÚA DO COMERCIO

TIPO DE ACTUACIÓN

PE	PLANTA ENGADIDA
PEG	PLANTA ENGADIDA CON GALERÍA
PES	PLANTA ENGADIDA CON SOLAINA
NP	NOVA PLANTA
AF	AMPLIACIÓN FONDO
A	ADICIÓN ALTURA

TIPO DE ACTUACIÓN

AC	ADECUACIÓN DE CUBERTA	ED.1	ESTUDIO DE DETALLE Nº
AA	ADECUACIÓN DE ÁTICO	CA	CASCO ANTIGUO
TF	TRATAMENTO DE FACHADA	RC	RESIDENCIAL CERRADA
TM	TRATAMENTO DE MEDIANERÍA		
TB	TRATAMENTO DE BAIXO		
SE	SUPRESIÓN ELEMENTOS DESCONTEXTUALIZADOS		

PLANO DE SITUACIÓN

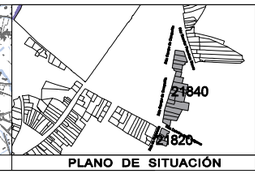

PLANO DE SITUACIÓN

OFICINA DE RAMIREZ S.A.

CONCELLO DE MONFORTE DE LEMOS

PLAN ESPECIAL DE PROTECCIÓN DO CONXUNTO HISTÓRICO-ARTÍSTICO DE MONFORTE DE LEMOS

CONCELLO DE MONFORTE DE LEMOS

NOVEMBRO 2016

ESCALA 1/500

ORDENACIÓN URBANÍSTICA

ALZADOS DA EDIFICACIÓN
21820, 21840

PLANO Nº 5 / 11

PRAZA PONTE FONTECHA

RÚA CARDEAL RODRIGO DE CASTRO

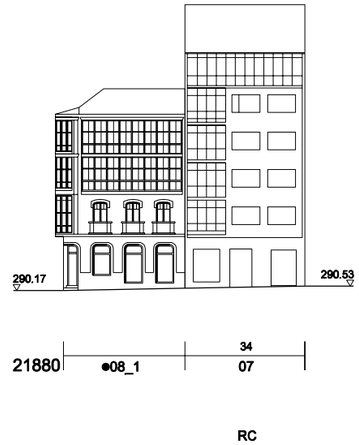

AVENIDA DE GALICIA

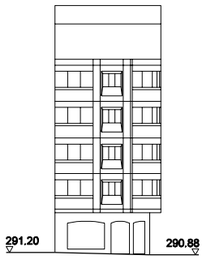

RÚA DAS HORTAS

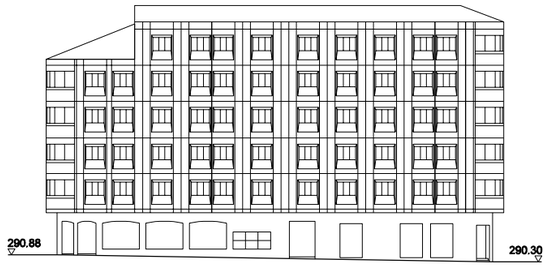

AVENIDA DE GALICIA

RÚA CARDEAL RODRIGO DE CASTRO

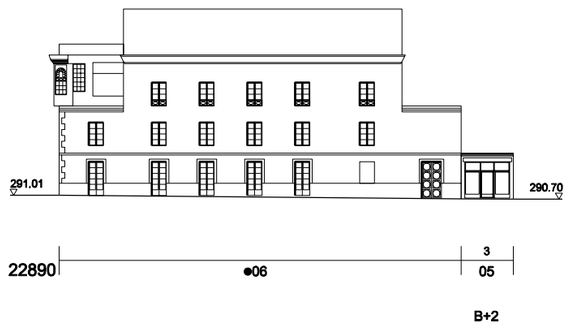

RÚA MANUEL HERMIDA BALADO

CÓDIGO DE CUARTEIRÓN → 23900
EDIFICIO CATALOGADO
16 → NÚMERO POSTAL
29 → CÓDIGO DE PARCELA
TB → TIPO DE ACTUACIÓN
B+2 → NÚMERO DE ALTURAS
NOME RÚA → RÚA DO COMERCIO

TIPO DE ACTUACIÓN

PE	PLANTA ENGADIDA
PEG	PLANTA ENGADIDA CON GALERÍA
PES	PLANTA ENGADIDA CON SOLAINA
NP	NOVA PLANTA
AF	AMPLIACIÓN FONDO
A	ADICIÓN ALTURA

TIPO DE ACTUACIÓN

AC	ADECUACIÓN DE CUBERTA
AA	ADECUACIÓN DE ÁTICO
TF	TRATAMENTO DE FACHADA
TM	TRATAMENTO DE MEDIANERÍA
TB	TRATAMENTO DE BAIXO
SE	SUPRESIÓN ELEMENTOS DESCONTEXTUALIZADOS
ED.1	ESTUDIO DE DETALLE Nº
CA	CASCO ANTIGUO
RC	RESIDENCIAL CERRADA

PLANO DE SITUACIÓN

PLANO DE SITUACIÓN

OFICINA DE RAXEMBENO S.A.

NOVEMBRO 2016

ESCALA 1/500

CONCELLO DE MONFORTE DE LEMOS

PLAN ESPECIAL DE PROTECCIÓN DO CONXUNTO HISTÓRICO-ARTÍSTICO DE MONFORTE DE LEMOS

CONCELLO DE MONFORTE DE LEMOS

ORDENACIÓN URBANÍSTICA

ALZADOS DA EDIFICACIÓN
21880, 22890

PLANO Nº 5 / 12

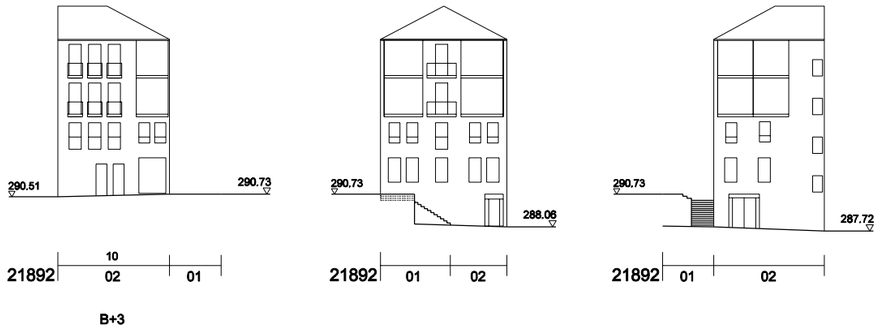

RÚA DAS HORTAS

RÚA MANUEL HERMIDA BALADO

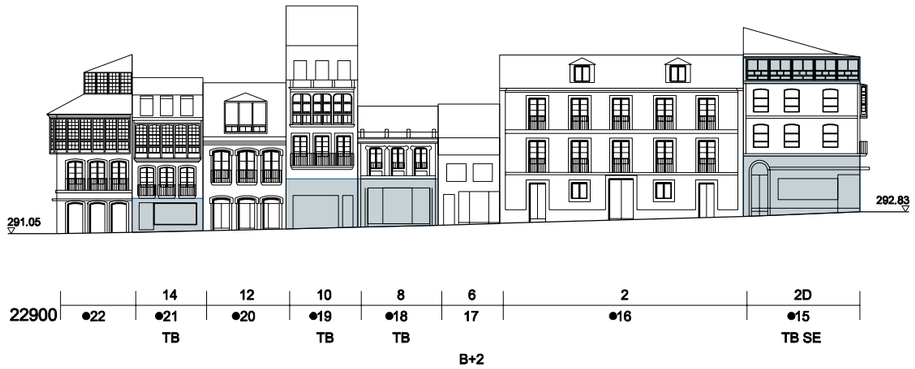

RUA CARDEAL RODRIGO DE CASTRO

PRAZA DE ESPAÑA-RÚA DO COMERCIO

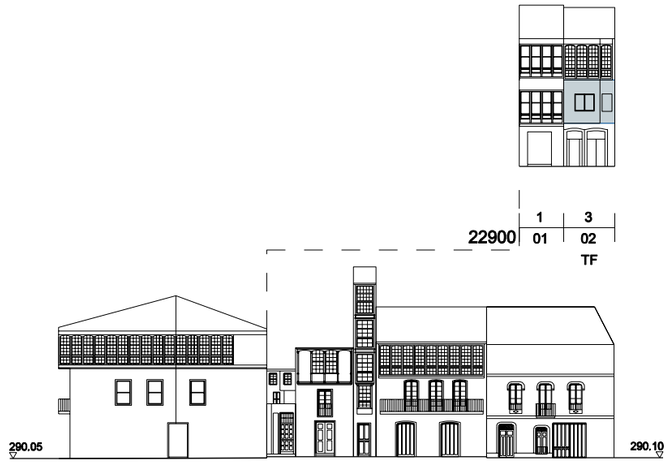

RÚA ARMANDO COTARELO

RÚA ARMANDO COTARELO

PRAZA DOUTOR GOYANES

PRAZA DOUTOR GOYANES

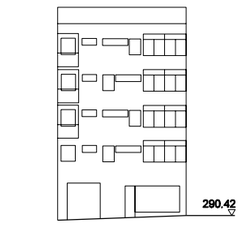

PRAZA DOUTOR GOYANES

RÚA DAS HORTAS

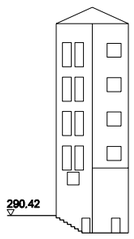

RÚA DAS HORTAS

RÚA ARMANDO COTARELO

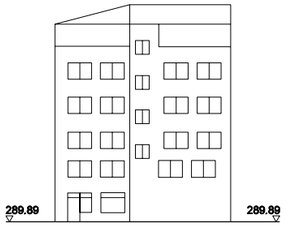

RÚA ARMANDO COTARELO

CÓDIGO DE CUARTEIRÓN — 23900
EDIFICIO CATALOGADO
16 — NÚMERO POSTAL
29 — CÓDIGO DE PARCELA
TB — TIPO DE ACTUACIÓN
B+2 — NÚMERO DE ALTURAS
NOME RÚA — RÚA DO COMERCIO

TIPO DE ACTUACIÓN

PE	PLANTA ENGADIDA
PEG	PLANTA ENGADIDA CON GALERÍA
PES	PLANTA ENGADIDA CON SOLAINA
NP	NOVA PLANTA
AF	AMPLIACIÓN FONDO
A	ADICIÓN ALTURA

TIPO DE ACTUACIÓN

AC	ADECUACIÓN DE CUBERTA
AA	ADECUACIÓN DE ÁTICO
TF	TRATAMENTO DE FACHADA
TM	TRATAMENTO DE MEDIANERÍA
TB	TRATAMENTO DE BAIXO
SE	SUPRESIÓN ELEMENTOS DESCONTEXTUALIZADOS
ED.1	ESTUDIO DE DETALLE Nº
CA	CASCO ANTIGUO
RC	RESIDENCIAL CERRADA

PLANO DE SITUACIÓN

PLANO DE SITUACIÓN

OFICINA DO RAXADEIRO S.L.

NOVEMBRO 2016

ESCALA 1/500

CONCELLO DE MONFORTE DE LEMOS

PLAN ESPECIAL DE PROTECCIÓN DO CONXUNTO HISTÓRICO-ARTÍSTICO DE MONFORTE DE LEMOS

CONCELLO DE MONFORTE DE LEMOS

ORDENACIÓN URBANÍSTICA

ALZADOS DA EDIFICACIÓN
21892, 22901, 22900

PLANO Nº 5 / 13

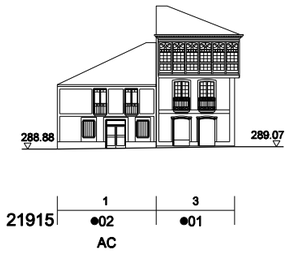

RÚA ANTONIO MÉNDEZ CASAL

RÚA ANTONIO MÉNDEZ CASAL

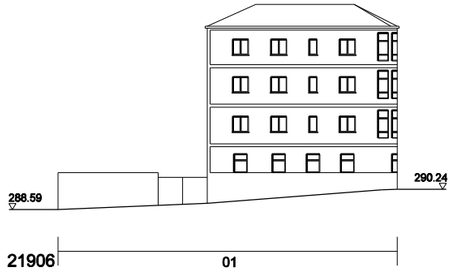

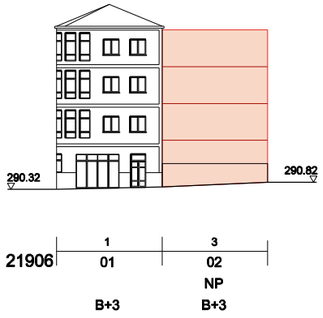

RÚA OURENSE

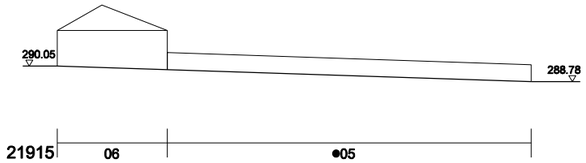

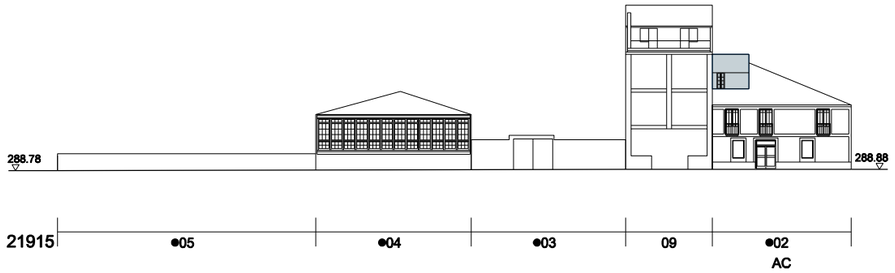

RÚA ANTONIO MÉNDEZ CASAL

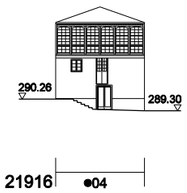

RÚA ANTONIO MÉNDEZ CASAL

RÚA ANTONIO MÉNDEZ CASAL

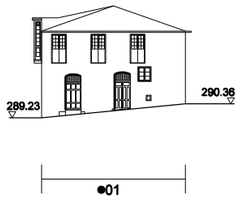

RÚA ANTONIO MÉNDEZ CASAL

CÓDIGO DE CUARTEIRÓN
23900
EDIFICIO CATALOGADO
16 NÚMERO POSTAL
29 CÓDIGO DE PARCELA
TB TIPO DE ACTUACIÓN
B+2 NÚMERO DE ALTURAS
NOME RÚA — RÚA DO COMERCIO

TIPO DE ACTUACIÓN

PE	PLANTA ENGADIDA
PEG	PLANTA ENGADIDA CON GALERÍA
PES	PLANTA ENGADIDA CON SOLAINA
NP	NOVA PLANTA
AF	AMPLIACIÓN FONDO
A	ADICIÓN ALTURA

TIPO DE ACTUACIÓN

AC	ADECUACIÓN DE CUBERTA
AA	ADECUACIÓN DE ÁTICO
TF	TRATAMENTO DE FACHADA
TM	TRATAMENTO DE MEDIANERÍA
TB	TRATAMENTO DE BAIXO
SE	SUPRESIÓN ELEMENTOS DESCONTEXTUALIZADOS
ED.1	ESTUDIO DE DETALLE Nº
CA	CASCO ANTIGUO
RC	RESIDENCIAL CERRADA

PLANO DE SITUACIÓN

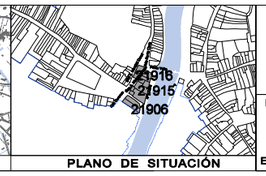

PLANO DE SITUACIÓN

OFICINA DE RAXEMBRO S.L.

NOVEMBRO 2016

ESCALA 1/500

CONCELLO DE MONFORTE DE LEMOS

PLAN ESPECIAL DE PROTECCIÓN DO CONXUNTO HISTÓRICO-ARTÍSTICO DE MONFORTE DE LEMOS

CONCELLO DE MONFORTE DE LEMOS

ORDENACIÓN URBANÍSTICA

ALZADOS DA EDIFICACIÓN
21906, 21915, 21916

PLANO Nº 5 / 14

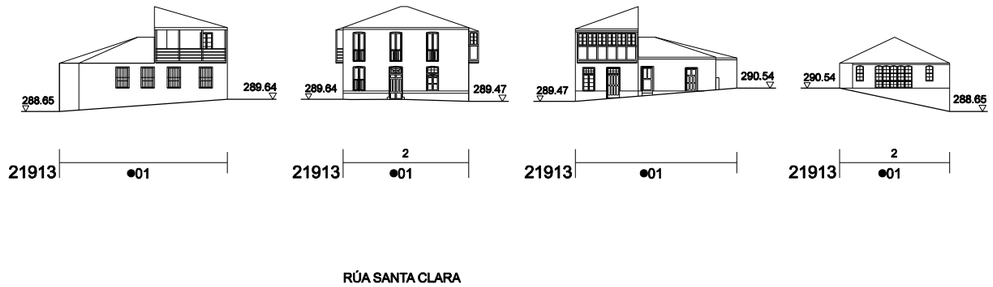

CÓDIGO DE CUARTEIRÓN: 23900
EDIFICIO CATALOGADO: 29
NÚMERO POSTAL: 16
CÓDIGO DE PARCELA
TIPO DE ACTUACIÓN: TB
NÚMERO DE ALTURAS: B+2
NOME RÚA: RÚA DO COMERCIO

TIPO DE ACTUACIÓN

PE	PLANTA ENGADIDA
PEG	PLANTA ENGADIDA CON GALERÍA
PES	PLANTA ENGADIDA CON SOLAINA
NP	NOVA PLANTA
AF	AMPLIACIÓN FONDO
A	ADICIÓN ALTURA

TIPO DE ACTUACIÓN

AC	ADECUACIÓN DE CUBERTA
AA	ADECUACIÓN DE ÁTICO
TF	TRATAMENTO DE FACHADA
TM	TRATAMENTO DE MEDIANERÍA
TB	TRATAMENTO DE BAIXO
SE	SUPRESIÓN ELEMENTOS DESCONTEXTUALIZADOS
ED.1	ESTUDIO DE DETALLE Nº
CA	CASCO ANTIGUO
RC	RESIDENCIAL CERRADA

PLANO DE SITUACIÓN

PLANO DE SITUACIÓN

OFICINA DE RAMIREZ S.A.

NOVEMBRO 2016

ESCALA 1/500

CONCELLO DE MONFORTE DE LEMOS

PLAN ESPECIAL DE PROTECCIÓN DO CONXUNTO HISTÓRICO-ARTÍSTICO DE MONFORTE DE LEMOS

CONCELLO DE MONFORTE DE LEMOS

ORDENACIÓN URBANÍSTICA

ALZADOS DA EDIFICACIÓN
21912, 21913

PLANO Nº 5 / 15

	2	2	3	4	5	7
22860	01	●02	03	04	●05	●57
		PE				
		B+3	B+3	B+3		
	CA	CA				

RÚA DO CONDE

PRAZA CAMPO DA COMPAÑIA

	8	9	10	11	12	13	14	15	16	17	18	19	20	21	22	23	24	25	26	27	28	1	3		5
	06	56	55	54	53	●52	51	50	49	48	●47	46	45	●44	●43	42	●41	40	39	38	37	36	35	●34_1	●34_2
	NP															NP	PE		NP	NP				PEG	PE
	B+2	B+2	B+2	B+2	B+2		B+2	B+2	B+2	B+2			B+2			B+2	B+2	B+2	B+2	B+2	B+2	B+2	B+2	B+2	B+2

PRAZA CAMPO DA COMPAÑIA

RÚA ESCULTOR FRANCISCO MOURE

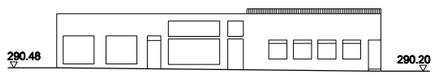



						41		45			47			49	51	53	55							57
22886	01_3		01_2		22886	01_2	●01_1		●09			08		18	17	●16	●15	14		22886	14		22886	14
	B		B			B						B+3			B+3			B+4			B+4			B+4
															RC									

AVENIDA DE GALICIA

RÚA CARDEAL RODRIGO DE CASTRO

RÚA ROBERTO BAAMONDE

CÓDIGO DE CUARTEIRÓN: 23900

EDIFICIO CATALOGADO

- 16 — NÚMERO POSTAL
- 29 — CÓDIGO DE PARCELA
- TB — TIPO DE ACTUACIÓN
- B+2 — NÚMERO DE ALTURAS

NOME RÚA — RÚA DO COMERCIO

TIPO DE ACTUACIÓN

PE	PLANTA ENGADIDA
PEG	PLANTA ENGADIDA CON GALERÍA
PES	PLANTA ENGADIDA CON SOLAINA
NP	NOVA PLANTA
AF	AMPLIACIÓN FONDO
A	ADICIÓN ALTURA

TIPO DE ACTUACIÓN

AC	ADECUACIÓN DE CUBERTA	ED.1	ESTUDIO DE DETALLE Nº
AA	ADECUACIÓN DE ÁTICO	CA	CASCO ANTIGUO
TF	TRATAMENTO DE FACHADA	RC	RESIDENCIAL CERRADA
TM	TRATAMENTO DE MEDIANERÍA		
TB	TRATAMENTO DE BAIXO		
SE	SUPRESIÓN ELEMENTOS DESCONTEXTUALIZADOS		

PLANO DE SITUACIÓN

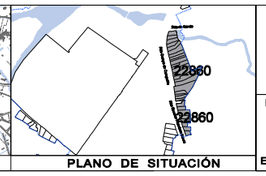

PLANO DE SITUACIÓN

OFICINA DE RAXEMBERO S.A.

NOVEMBRO 2016

ESCALA 1/500

CONCELLO DE MONFORTE DE LEMOS

PLAN ESPECIAL DE PROTECCIÓN DO CONXUNTO HISTÓRICO-ARTÍSTICO DE MONFORTE DE LEMOS

CONCELLO DE MONFORTE DE LEMOS

ORDENACIÓN URBANÍSTICA

ALZADOS DA EDIFICACIÓN
22860, 22886

PLANO Nº 5 / 16

22920 | 6 | 8 | 10
14 | 13 | ●11 | ●12
SE | SE
B+2
RC

PRAZA DOUTOR GOYANES

22920 | 1 | 3 | 5 | 7 | 9 | 11 | 13 | 15 | 17 | 19
●12 | 10 | 09 | ●08 | ●07 | ●06 | ●05 | ●04 | ●03 | 02
TB
B+2 | B+2 | RC

RÚA DOUTOR CASARES

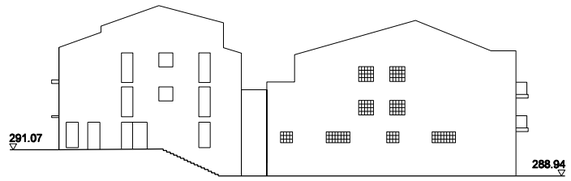

22920 | 02 | 01
B+2 | B+2

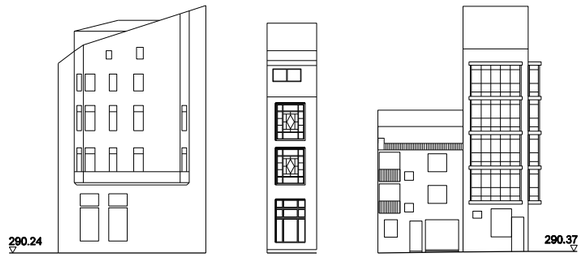

22920 | 10 | ●11 | 13 | 14
B+2 | RC

22920 | 12 | 10 | 8
01 | 16 | 15 | ●06 | ●07 | ●08 | 09 | 10 | 14
B+2 | B+2 | B+2 | B+3 | RC

PASEO DO MALECÓN

CÓDIGO DE CUARTEIRÓN
23900
EDIFICIO CATALOGADO
16 NÚMERO POSTAL
29 CÓDIGO DE PARCELA
TB TIPO DE ACTUACIÓN
B+2 NÚMERO DE ALTURAS
NOME RÚA — RÚA DO COMERCIO

TIPO DE ACTUACIÓN

PE	PLANTA ENGADIDA
PEG	PLANTA ENGADIDA CON GALERÍA
PES	PLANTA ENGADIDA CON SOLAINA
NP	NOVA PLANTA
AF	AMPLIACIÓN FONDO
A	ADICIÓN ALTURA

TIPO DE ACTUACIÓN

AC	ADECUACIÓN DE CUBERTA
AA	ADECUACIÓN DE ÁTICO
TF	TRATAMENTO DE FACHADA
TM	TRATAMENTO DE MEDIANERÍA
TB	TRATAMENTO DE BAIXO
SE	SUPRESIÓN ELEMENTOS DESCONTEXTUALIZADOS
ED.1	ESTUDIO DE DETALLE Nº
CA	CASCO ANTIGUO
RC	RESIDENCIAL CERRADA

PLANO DE SITUACIÓN

PLANO DE SITUACIÓN

OFICINA DE RAMÓN MIÑO S.A.

NOVEMBRO 2016

ESCALA 1/500

CONCELLO DE MONFORTE DE LEMOS

PLAN ESPECIAL DE PROTECCIÓN DO CONXUNTO HISTÓRICO-ARTÍSTICO DE MONFORTE DE LEMOS

CONCELLO DE MONFORTE DE LEMOS

ORDENACIÓN URBANÍSTICA

ALZADOS DA EDIFICACIÓN
22920

PLANO Nº 5 / 17

RÚA DOUTOR CASARES

PASEO DO MALECÓN

CÓDIGO DE CUARTEIRÓN: 23900
EDIFICIO CATALOGADO
16 — NÚMERO POSTAL
29 — CÓDIGO DE PARCELA
TB — TIPO DE ACTUACIÓN
B+2 — NÚMERO DE ALTURAS
NOME RÚA — RÚA DO COMERCIO

TIPO DE ACTUACIÓN

PE	PLANTA ENGADIDA
PEG	PLANTA ENGADIDA CON GALERÍA
PES	PLANTA ENGADIDA CON SOLAINA
NP	NOVA PLANTA
AF	AMPLIACIÓN FONDO
A	ADICIÓN ALTURA

TIPO DE ACTUACIÓN

AC	ADECUACIÓN DE CUBERTA	ED.1	ESTUDIO DE DETALLE Nº
AA	ADECUACIÓN DE ÁTICO	CA	CASCO ANTIGUO
TF	TRATAMENTO DE FACHADA	RC	RESIDENCIAL CERRADA
TM	TRATAMENTO DE MEDIANERÍA		
TB	TRATAMENTO DE BAIXO		
SE	SUPRESIÓN ELEMENTOS DESCONTEXTUALIZADOS		

PLANO DE SITUACIÓN

PLANO DE SITUACIÓN

OFICINA DE RAMÓN MEIRA S.L.

NOVEMBRO 2016

ESCALA 1/500

CONCELLO DE MONFORTE DE LEMOS

PLAN ESPECIAL DE PROTECCIÓN DO CONXUNTO HISTÓRICO-ARTÍSTICO DE MONFORTE DE LEMOS

CONCELLO DE MONFORTE DE LEMOS

ORDENACIÓN URBANÍSTICA

ALZADOS DA EDIFICACIÓN
22923, 23930

PLANO Nº 5

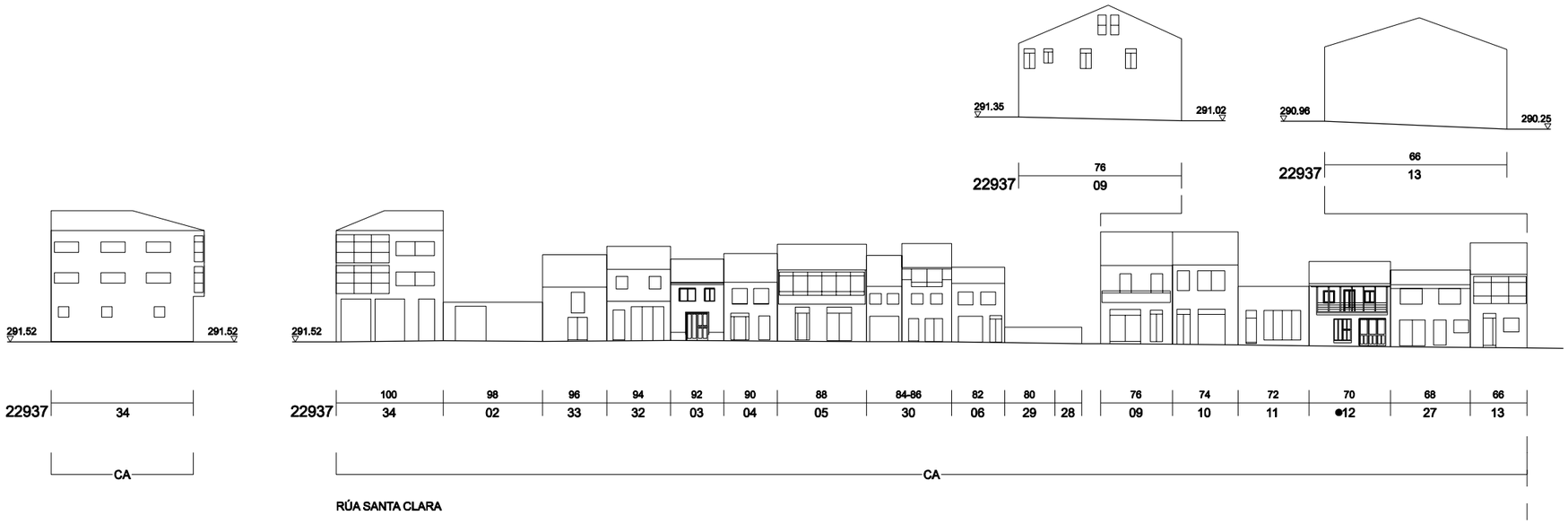

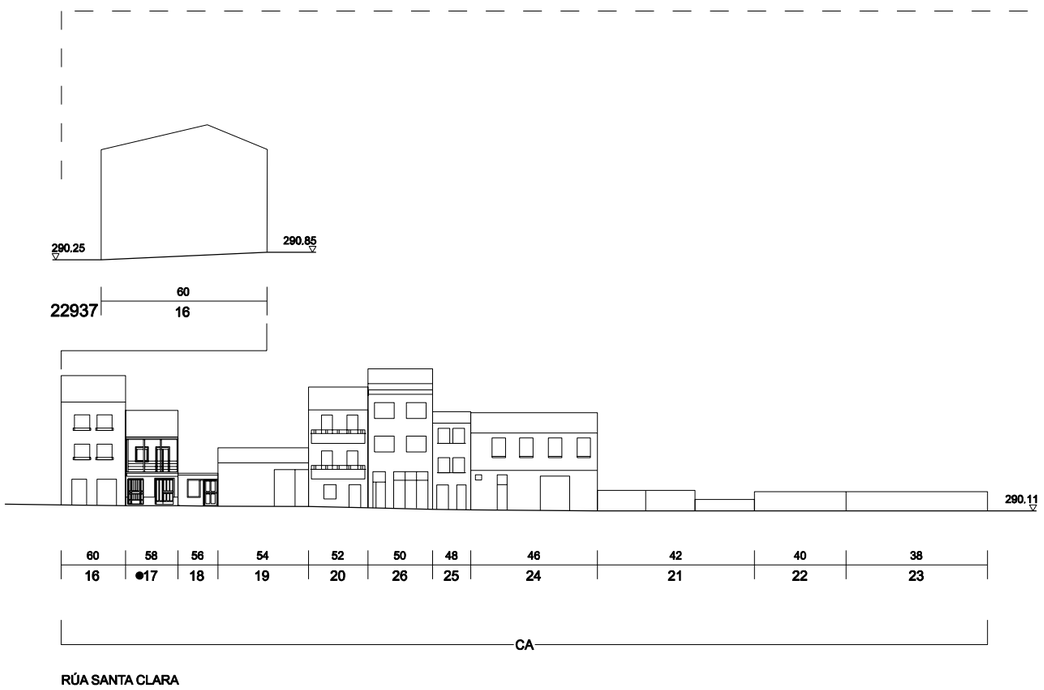

CÓDIGO DE CUARTEIRÓN
23900
EDIFICIO CATALOGADO
16 NÚMERO POSTAL
29 CÓDIGO DE PARCELA
TB TIPO DE ACTUACIÓN
B+2 NÚMERO DE ALTURAS
NOME RÚA RÚA DO COMERCIO

TIPO DE ACTUACIÓN

PE	PLANTA ENGADIDA
PEG	PLANTA ENGADIDA CON GALERÍA
PES	PLANTA ENGADIDA CON SOLAINA
NP	NOVA PLANTA
AF	AMPLIACIÓN FONDO
A	ADICIÓN ALTURA

TIPO DE ACTUACIÓN

AC	ADECUACIÓN DE CUBERTA
AA	ADECUACIÓN DE ÁTICO
TF	TRATAMENTO DE FACHADA
TM	TRATAMENTO DE MEDIANERÍA
TB	TRATAMENTO DE BAIXO
SE	SUPRESIÓN ELEMENTOS DESCONTEXTUALIZADOS
ED.1	ESTUDIO DE DETALLE Nº
CA	CASCO ANTIGUO
RC	RESIDENCIAL CERRADA

PLANO DE SITUACIÓN

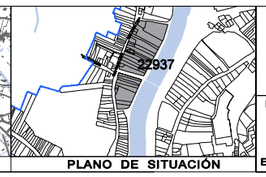

PLANO DE SITUACIÓN

OFICINA DE RAXAMBIENTE S.A.

CONCELLO DE MONFORTE DE LEMOS

PLAN ESPECIAL DE PROTECCIÓN DO CONXUNTO HISTÓRICO-ARTÍSTICO DE MONFORTE DE LEMOS

CONCELLO DE MONFORTE DE LEMOS

NOVEMBRO 2016

ESCALA 1/500

ORDENACIÓN URBANÍSTICA

ALZADOS DA EDIFICACIÓN
22937

PLANO Nº 5 / 19

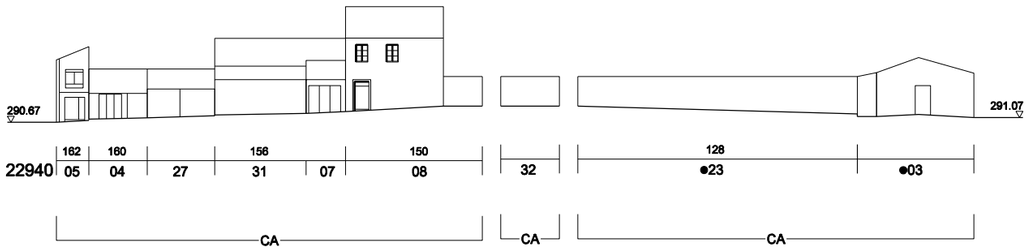

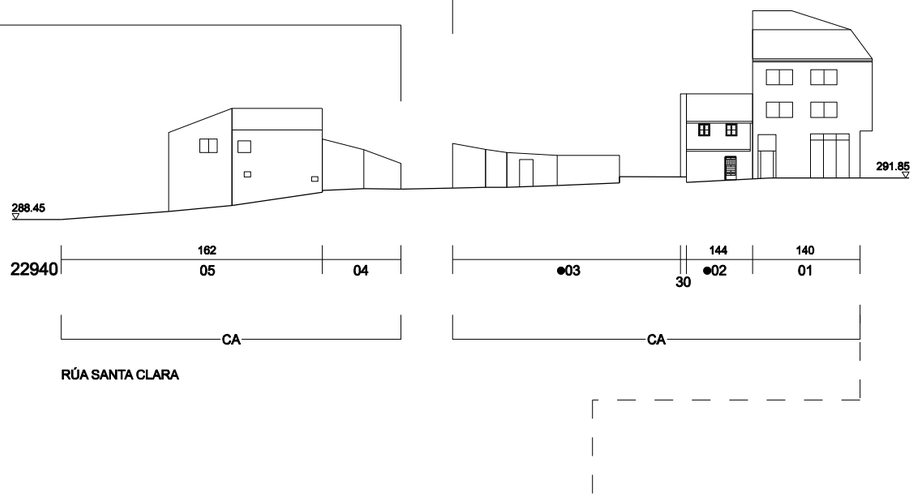

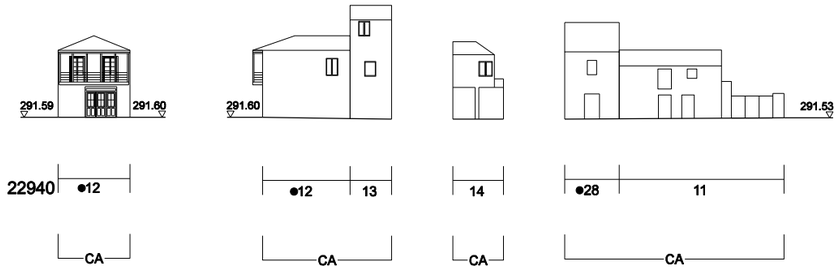

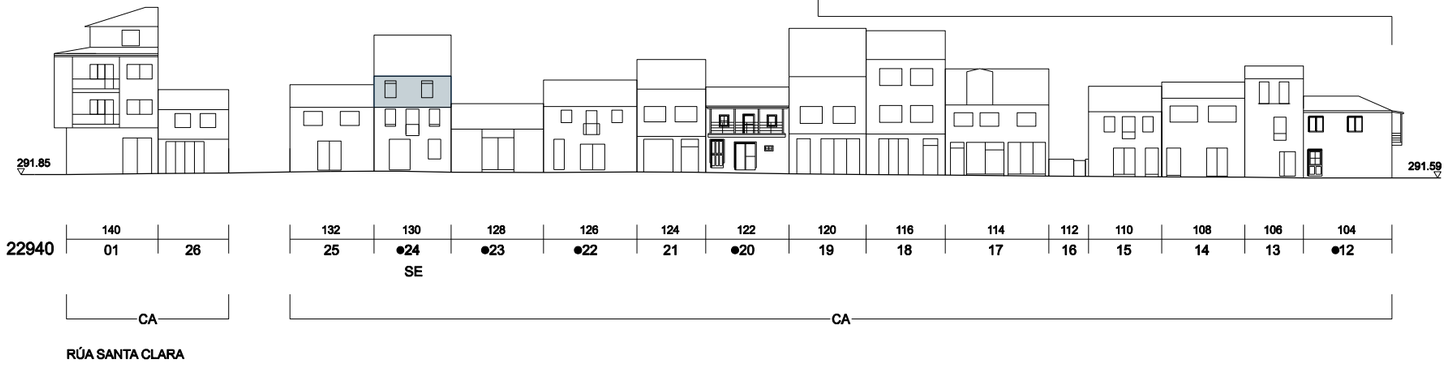

CÓDIGO DE CUARTEIRÓN
23900 ●29
16 NÚMERO POSTAL
CÓDIGO DE PARCELA
EDIFICIO CATALOGADO
TB TIPO DE ACTUACIÓN
B+2 NÚMERO DE ALTURAS
NOME RÚA RÚA DO COMERCIO

TIPO DE ACTUACIÓN

PE	PLANTA ENGADIDA
PEG	PLANTA ENGADIDA CON GALERÍA
PES	PLANTA ENGADIDA CON SOLAINA
NP	NOVA PLANTA
AF	AMPLIACIÓN FONDO
A	ADICIÓN ALTURA

TIPO DE ACTUACIÓN

AC	ADECUACIÓN DE CUBERTA
AA	ADECUACIÓN DE ÁTICO
TF	TRATAMENTO DE FACHADA
TM	TRATAMENTO DE MEDIANERÍA
TB	TRATAMENTO DE BAIXO
SE	SUPRESIÓN ELEMENTOS DESCONTEXTUALIZADOS
ED.1	ESTUDIO DE DETALLE Nº
CA	CASCO ANTIGUO
RC	RESIDENCIAL CERRADA

PLANO DE SITUACIÓN

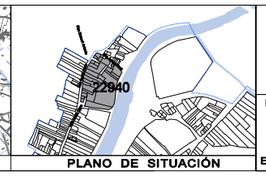

PLANO DE SITUACIÓN

OFICINA DE RAMÉMBRO S.A.

NOVEMBRO 2016

ESCALA 1/500

CONCELLO DE MONFORTE DE LEMOS

PLAN ESPECIAL DE PROTECCIÓN DO CONXUNTO HISTÓRICO-ARTÍSTICO DE MONFORTE DE LEMOS

CONCELLO DE MONFORTE DE LEMOS

ORDENACIÓN URBANÍSTICA

ALZADOS DA EDIFICACIÓN
22940

PLANO Nº

5 / 20

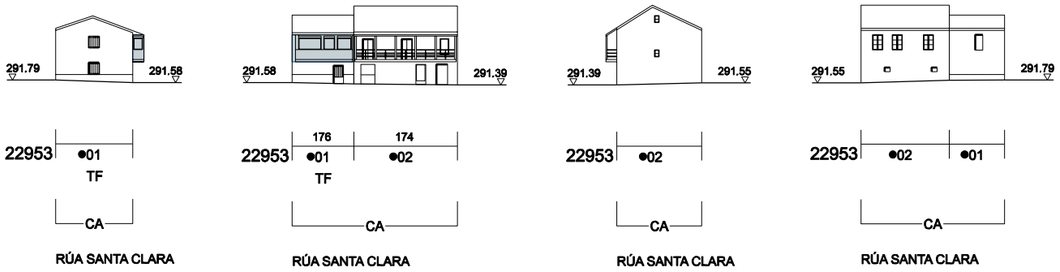

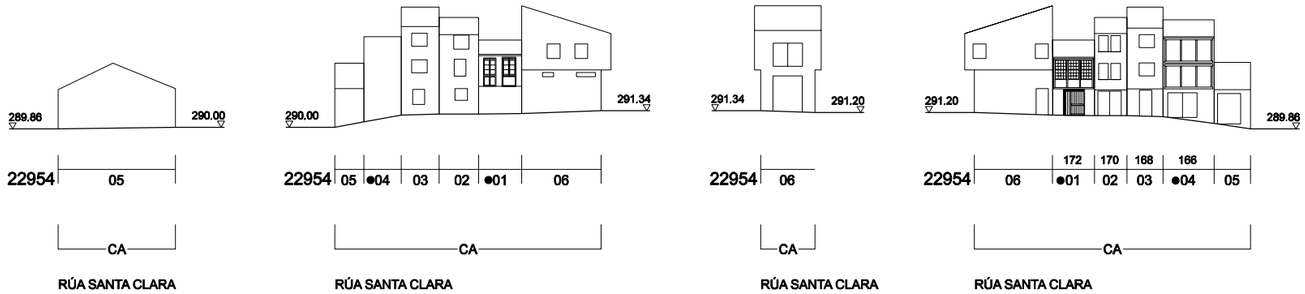

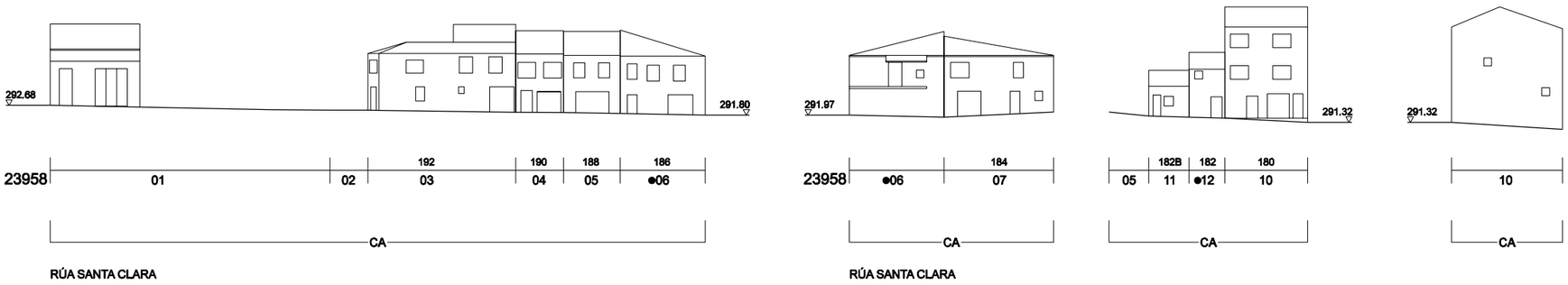

CÓDIGO DE CUARTEIRÓN
23900
EDIFICIO CATALOGADO
16 NÚMERO POSTAL
29 CÓDIGO DE PARCELA
TB TIPO DE ACTUACIÓN
B+2 NÚMERO DE ALTURAS
NOME RÚA RÚA DO COMERCIO

TIPO DE ACTUACIÓN

PE	PLANTA ENGADIDA
PEG	PLANTA ENGADIDA CON GALERÍA
PES	PLANTA ENGADIDA CON SOLAINA
NP	NOVA PLANTA
AF	AMPLIACIÓN FONDO
A	ADICIÓN ALTURA

TIPO DE ACTUACIÓN

AC	ADECUACIÓN DE CUBERTA
AA	ADECUACIÓN DE ÁTICO
TF	TRATAMENTO DE FACHADA
TM	TRATAMENTO DE MEDIANERÍA
TB	TRATAMENTO DE BAIXO
SE	SUPRESIÓN ELEMENTOS DESCONTEXTUALIZADOS
ED.1	ESTUDIO DE DETALLE Nº
CA	CASCO ANTIGUO
RC	RESIDENCIAL CERRADA

PLANO DE SITUACIÓN

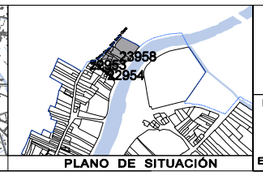

PLANO DE SITUACIÓN

OFICINA DE RAMÓN NO S.A.

CONCELLO DE MONFORTE DE LEMOS

PLAN ESPECIAL DE PROTECCIÓN DO CONXUNTO HISTÓRICO-ARTÍSTICO DE MONFORTE DE LEMOS

NOVEMBRO 2016

ESCALA 1/500

ORDENACIÓN URBANÍSTICA

ALZADOS DA EDIFICACIÓN
22953, 22954, 23958

PLANO Nº 5 / 21

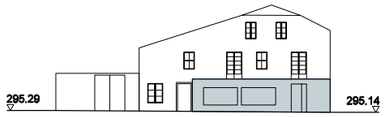

23882 | ●07 | A TB

RÚA JULIO CAMBA

23882	30	28	26	24	22	20 B	20
	●07	●06	05	04	03	02	01
	A TB	A	B+2	RC	RC	RC	RC

RÚA DOUTOR TEIJEIRO

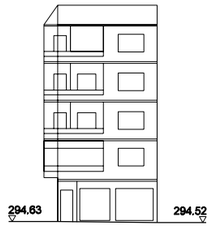

23882 | 01 | RC

RÚA INÉS DE CASTRO

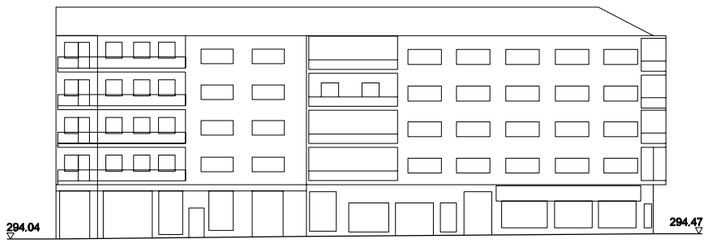

23890	6-8	4
	11	10
	RC	RC

RÚA INÉS DE CASTRO

23890	4	18	16	14	12	10	4-8	
	10	09	08	●07	06	05	02	01
	RC	NP B+3	B+3		B+2	B+2	B+2	RC

RÚA DOUTOR TEIJEIRO

23890	29
	28
	B+3

AVENIDA DE GALICIA

23890	1	3	5	7	9	11	13	15	19	21	23	25	27	29	31	33	35	
	01	46	51	●43	●42	●41	●40	●39	●37	●36	●35	●34	●33	32	●31	●30	●29	28
	RC	B+1	B+1		TB	AA	TB	TB		TB				B+3				B+3

RÚA CARDEAL RODRIGO DE CASTRO

CÓDIGO DE CUARTEIRÓN: 23900
EDIFICIO CATALOGADO: ●29
16 — NÚMERO POSTAL
29 — CÓDIGO DE PARCELA
TB — TIPO DE ACTUACIÓN
B+2 — NÚMERO DE ALTURAS
NOME RÚA — RÚA DO COMERCIO

TIPO DE ACTUACIÓN

PE	PLANTA ENGADIDA
PEG	PLANTA ENGADIDA CON GALERÍA
PES	PLANTA ENGADIDA CON SOLAINA
NP	NOVA PLANTA
AF	AMPLIACIÓN FONDO
A	ADICIÓN ALTURA

TIPO DE ACTUACIÓN

AC	ADECUACIÓN DE CUBERTA
AA	ADECUACIÓN DE ÁTICO
TF	TRATAMENTO DE FACHADA
TM	TRATAMENTO DE MEDIANERÍA
TB	TRATAMENTO DE BAIXO
SE	SUPRESIÓN ELEMENTOS DESCONTEXTUALIZADOS
ED.1	ESTUDIO DE DETALLE Nº
CA	CASCO ANTIGUO
RC	RESIDENCIAL CERRADA

PLANO DE SITUACIÓN

PLANO DE SITUACIÓN

OFICINA DE RAMÓN LA

CONCELLO DE MONFORTE DE LEMOS

PLAN ESPECIAL DE PROTECCIÓN DO CONXUNTO HISTÓRICO-ARTÍSTICO DE MONFORTE DE LEMOS

NOVEMBRO 2016

ESCALA 1/500

ORDENACIÓN URBANÍSTICA

ALZADOS DA EDIFICACIÓN
23882, 23890

PLANO Nº 5 / 22

	17	18	19	
23892	01	●18	●17	16
	B+1			B+2

	1	3	5	7	9	11	13	15	17
23892	16	15	●14	13	●12	11	10	●08	●09
			TB		TB			TB	
	B+2	B+2		B+2		B+2	B+2		

RÚA DOUTOR TEIJEIRO

23892	●09

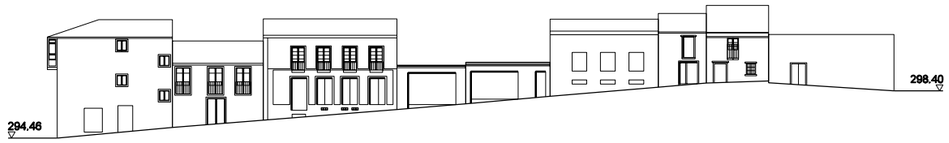

16	14	12		8	6	4	2	
●09	●08	●07	17	05	04	●03	●02	01
	TB							
					B+1	B+1	B+1	B+1

RÚA BAILÉN

	16	
24906	●10	●09
	TB	

PRAZA DE ESPAÑA

	1	3-5	7	9
24906	●09	08	07	06
		B+1	B+1	B+1

RÚA PANADERÍAS

	19		25	27	13	14	15	
24906	06	05	04	●03	●02	●01	●11	●09	●10
	B+1	B+1	B+1						

RÚA RICARDO QUIROGA

PRAZA DE ESPAÑA

CÓDIGO DE CUARTEIRÓN
23900
EDIFICIO CATALOGADO
16 NÚMERO POSTAL
29 CÓDIGO DE PARCELA
TB TIPO DE ACTUACIÓN
B+2 NÚMERO DE ALTURAS
NOME RÚA RÚA DO COMERCIO

TIPO DE ACTUACIÓN

PE	PLANTA ENGADIDA
PEG	PLANTA ENGADIDA CON GALERÍA
PES	PLANTA ENGADIDA CON SOLAINA
NP	NOVA PLANTA
AF	AMPLIACIÓN FONDO
A	ADICIÓN ALTURA

TIPO DE ACTUACIÓN

AC	ADECUACIÓN DE CUBERTA
AA	ADECUACIÓN DE ÁTICO
TF	TRATAMENTO DE FACHADA
TM	TRATAMENTO DE MEDIANERÍA
TB	TRATAMENTO DE BAIXO
SE	SUPRESIÓN ELEMENTOS DESCONTEXTUALIZADOS
ED.1	ESTUDIO DE DETALLE Nº
CA	CASCO ANTIGUO
RC	RESIDENCIAL CERRADA

PLANO DE SITUACIÓN

PLANO DE SITUACIÓN

OFICINA DE RAXEMBERO S.L.

CONCELLO DE MONFORTE DE LEMOS

PLAN ESPECIAL DE PROTECCIÓN DO CONXUNTO HISTÓRICO-ARTÍSTICO DE MONFORTE DE LEMOS

NOVEMBRO 2016

ESCALA 1/500

ORDENACIÓN URBANÍSTICA

ALZADOS DA EDIFICACIÓN
23892, 24906

PLANO Nº 5 / 23

RÚA ABELARDO BAANANTE

RÚA DO COMERCIO

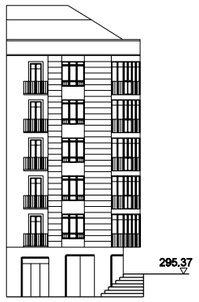

PRAZA DE ESPAÑA

PRAZA DE ESPAÑA

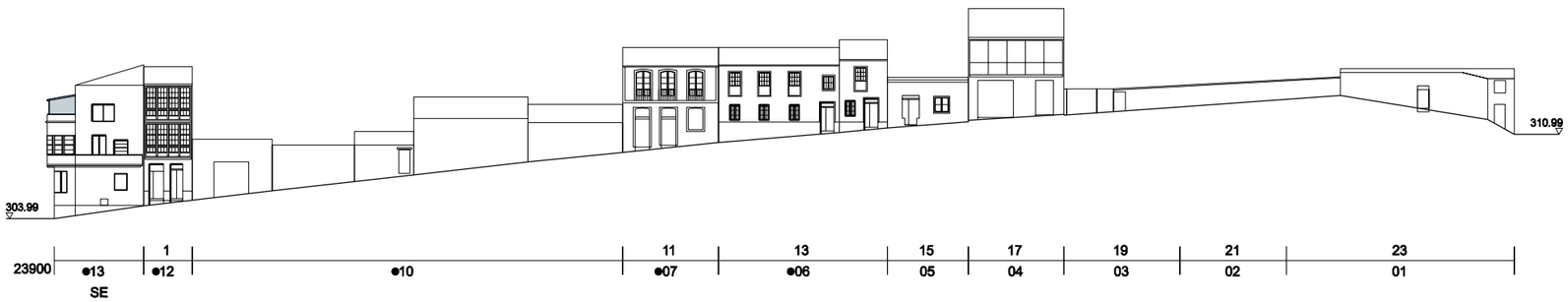

RÚA SANTO DOMINGO

CÓDIGO DE CUARTEIRÓN: 23900
- 16 — NÚMERO POSTAL
- 29 — CÓDIGO DE PARCELA
- TB — TIPO DE ACTUACIÓN
- B+2 — NÚMERO DE ALTURAS

EDIFICIO CATALOGADO

NOME RÚA — RÚA DO COMERCIO

TIPO DE ACTUACIÓN

PE	PLANTA ENGADIDA
PEG	PLANTA ENGADIDA CON GALERÍA
PES	PLANTA ENGADIDA CON SOLAINA
NP	NOVA PLANTA
AF	AMPLIACIÓN FONDO
A	ADICIÓN ALTURA

TIPO DE ACTUACIÓN

AC	ADECUACIÓN DE CUBERTA
AA	ADECUACIÓN DE ÁTICO
TF	TRATAMENTO DE FACHADA
TM	TRATAMENTO DE MEDIANERÍA
TB	TRATAMENTO DE BAIXO
SE	SUPRESIÓN ELEMENTOS DESCONTEXTUALIZADOS
ED.1	ESTUDIO DE DETALLE Nº
CA	CASCO ANTIGUO
RC	RESIDENCIAL CERRADA

PLANO DE SITUACIÓN

PLANO DE SITUACIÓN

OFICINA DE RAMÓN NO S.L.

CONCELLO DE MONFORTE DE LEMOS

PLAN ESPECIAL DE PROTECCIÓN DO CONXUNTO HISTÓRICO-ARTÍSTICO DE MONFORTE DE LEMOS

CONCELLO DE MONFORTE DE LEMOS

NOVEMBRO 2016

ESCALA 1/500

ORDENACIÓN URBANÍSTICA

ALZADOS DA EDIFICACIÓN 23900

PLANO Nº 5 / 24

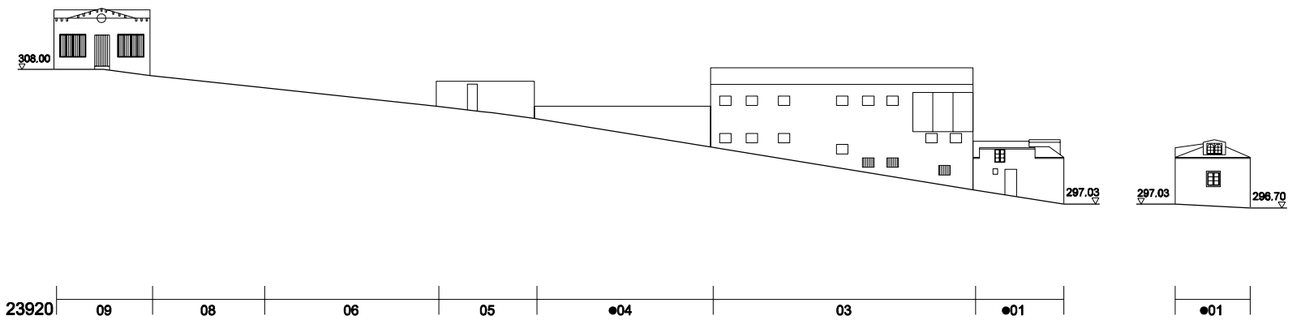

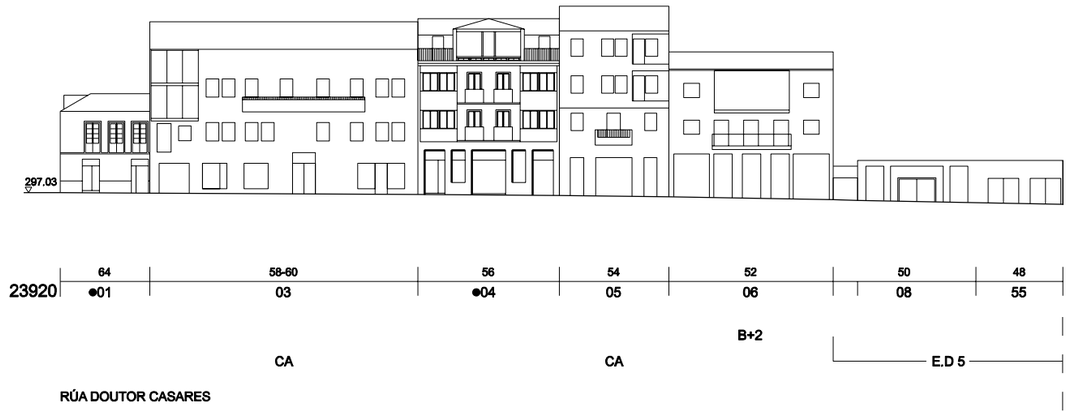

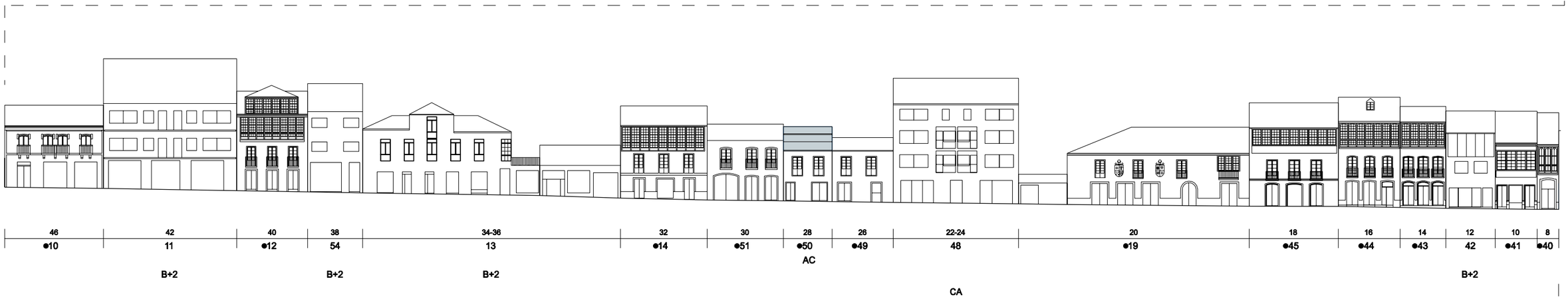

CÓDIGO DE CUARTEIRÓN
23900
EDIFICIO CATALOGADO
16 NÚMERO POSTAL
29 CÓDIGO DE PARCELA
TB TIPO DE ACTUACIÓN
B+2 NÚMERO DE ALTURAS
NOME RÚA RÚA DO COMERCIO

TIPO DE ACTUACIÓN

PE	PLANTA ENGADIDA
PEG	PLANTA ENGADIDA CON GALERÍA
PES	PLANTA ENGADIDA CON SOLAINA
NP	NOVA PLANTA
AF	AMPLIACIÓN FONDO
A	ADICIÓN ALTURA

TIPO DE ACTUACIÓN

AC	ADECUACIÓN DE CUBERTA
AA	ADECUACIÓN DE ÁTICO
TF	TRATAMENTO DE FACHADA
TM	TRATAMENTO DE MEDIANERÍA
TB	TRATAMENTO DE BAIXO
SE	SUPRESIÓN ELEMENTOS DESCONTEXTUALIZADOS
ED.1	ESTUDIO DE DETALLE Nº
CA	CASCO ANTIGUO
RC	RESIDENCIAL CERRADA

PLANO DE SITUACIÓN

PLANO DE SITUACIÓN

OFICINA DE RAXEMBIENTE S.L.

NOVEMBRO 2016

ESCALA 1/500

CONCELLO DE MONFORTE DE LEMOS

PLAN ESPECIAL DE PROTECCIÓN DO CONXUNTO HISTÓRICO-ARTÍSTICO DE MONFORTE DE LEMOS

CONCELLO DE MONFORTE DE LEMOS

ORDENACIÓN URBANÍSTICA

ALZADOS DA EDIFICACIÓN
23920

PLANO Nº 5 / 25

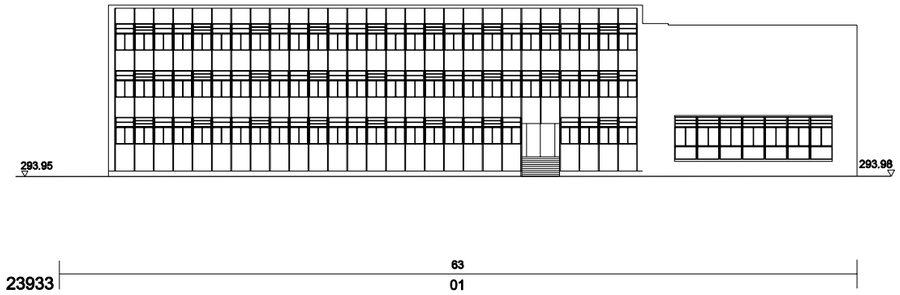

RÚA DOUTOR CASARES

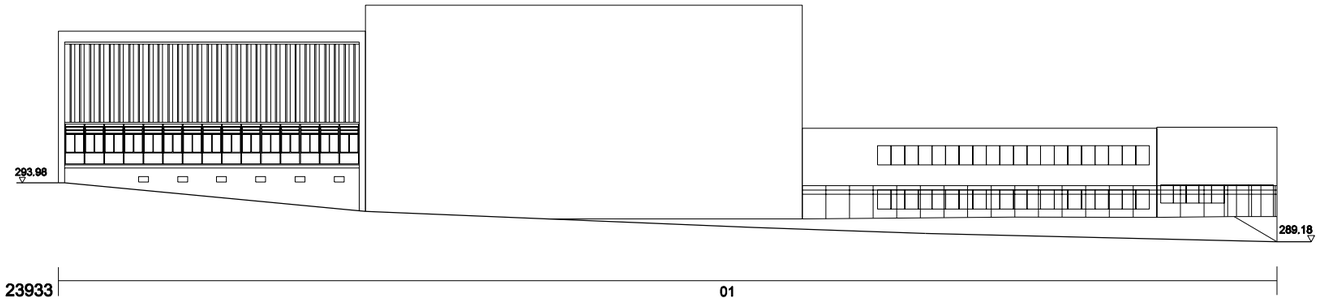

RÚA CABE

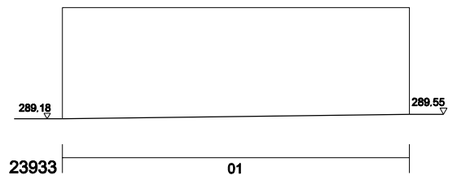

PASEO DO MALECÓN

CÓDIGO DE CUARTEIRÓN
23900
16 NÚMERO POSTAL
29 CÓDIGO DE PARCELA
EDIFICIO CATALOGADO
TB TIPO DE ACTUACIÓN
B+2 NÚMERO DE ALTURAS
NOME RÚA RÚA DO COMERCIO

TIPO DE ACTUACIÓN

PE	PLANTA ENGADIDA
PEG	PLANTA ENGADIDA CON GALERÍA
PES	PLANTA ENGADIDA CON SOLAINA
NP	NOVA PLANTA
AF	AMPLIACIÓN FONDO
A	ADICIÓN ALTURA

TIPO DE ACTUACIÓN

AC	ADECUACIÓN DE CUBERTA
AA	ADECUACIÓN DE ÁTICO
TF	TRATAMENTO DE FACHADA
TM	TRATAMENTO DE MEDIANERÍA
TB	TRATAMENTO DE BAIXO
SE	SUPRESIÓN ELEMENTOS DESCONTEXTUALIZADOS
ED.1	ESTUDIO DE DETALLE Nº
CA	CASCO ANTIGUO
RC	RESIDENCIAL CERRADA

PLANO DE SITUACIÓN

PLANO DE SITUACIÓN

OFICINA DE RAMBAMBAO S.A.

NOVEMBRO 2016

ESCALA 1/500

CONCELLO DE MONFORTE DE LEMOS

PLAN ESPECIAL DE PROTECCIÓN DO CONXUNTO HISTÓRICO-ARTÍSTICO DE MONFORTE DE LEMOS

CONCELLO DE MONFORTE DE LEMOS

ORDENACIÓN URBANÍSTICA

ALZADOS DA EDIFICACIÓN
23933

PLANO Nº 5 / 26

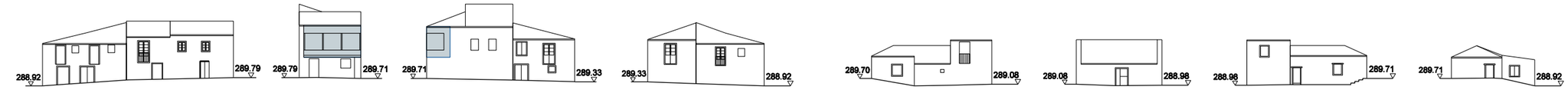

RÚA CABE RÚA CABE RÚA CABE RÚA CABE RÚA CABE RÚA CABE RÚA CABE RÚA CABE

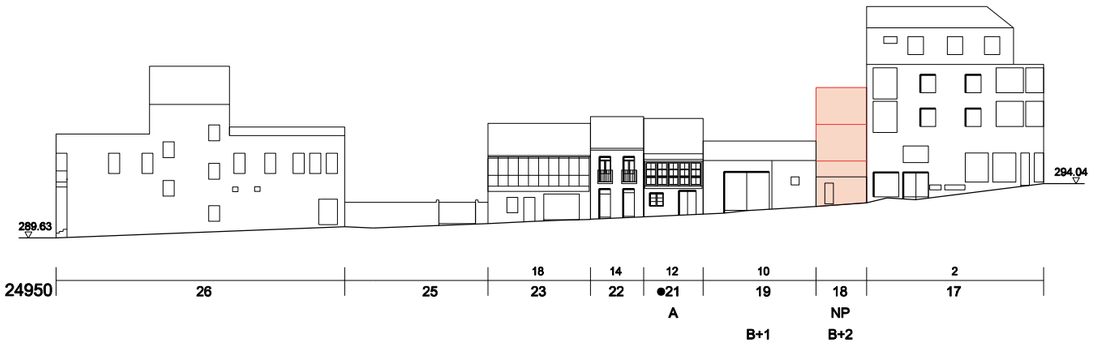

RÚA CABE

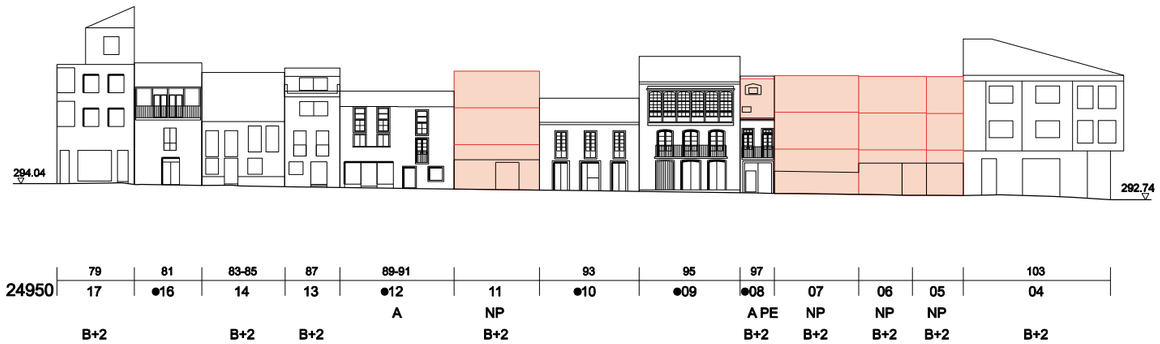

RÚA DOUTOR CASARES

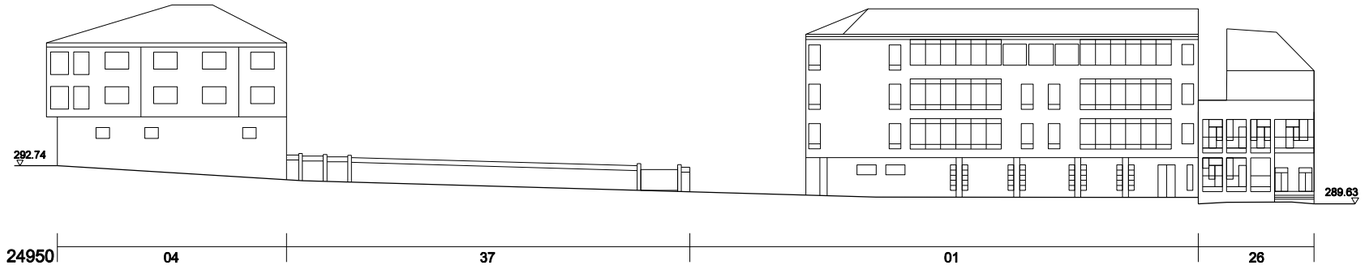

PASEO DO MALECÓN

PASEO DO MALECÓN

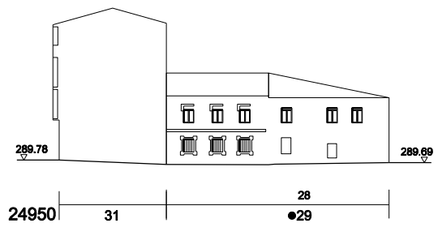

RÚA CABE

RÚA CABE

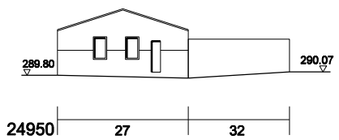

RÚA CABE

CÓDIGO DE CUARTEIRÓN: 23900
- 16 — NÚMERO POSTAL
- ●29 — CÓDIGO DE PARCELA
- TB — TIPO DE ACTUACIÓN
- B+2 — NÚMERO DE ALTURAS

EDIFICIO CATALOGADO

NOME RÚA — RÚA DO COMERCIO

TIPO DE ACTUACIÓN

PE	PLANTA ENGADIDA
PEG	PLANTA ENGADIDA CON GALERÍA
PES	PLANTA ENGADIDA CON SOLAINA
NP	NOVA PLANTA
AF	AMPLIACIÓN FONDO
A	ADICIÓN ALTURA

TIPO DE ACTUACIÓN

AC	ADECUACIÓN DE CUBERTA	ED.1	ESTUDIO DE DETALLE Nº
AA	ADECUACIÓN DE ÁTICO	CA	CASCO ANTIGUO
TF	TRATAMENTO DE FACHADA	RC	RESIDENCIAL CERRADA
TM	TRATAMENTO DE MEDIANERÍA		
TB	TRATAMENTO DE BAIXO		
SE	SUPRESIÓN ELEMENTOS DESCONTEXTUALIZADOS		

PLANO DE SITUACIÓN

PLANO DE SITUACIÓN

OFICINA DE RAXEMBERO S.A.

NOVEMBRO 2016

ESCALA 1/500

CONCELLO DE MONFORTE DE LEMOS

PLAN ESPECIAL DE PROTECCIÓN DO CONXUNTO HISTÓRICO-ARTÍSTICO DE MONFORTE DE LEMOS

CONCELLO DE MONFORTE DE LEMOS

ORDENACIÓN URBANÍSTICA

ALZADOS DA EDIFICACIÓN
23954, 24950

PLANO Nº 5 / 27

	6		
24870	03	●02	●01

RC

RÚA RAMÓN OTERO PEDRAYO

	58	56	54	52	50	48	46	44	42	40	38	36
24870	●01	●40	●39	38	●37	●36	35	34	●33	●32	31	●30

AA

RC

RÚA DO CONDE

				33	35	37	39	41	43	45	47
24887	24	12	11	10	09	08	07	06	05	04	03

RC

RÚA DO CONDE

CÓDIGO DE CUARTEIRÓN: 23900
- 16 — NÚMERO POSTAL
- 29 — CÓDIGO DE PARCELA
- TB — TIPO DE ACTUACIÓN
- B+2 — NÚMERO DE ALTURAS

EDIFICIO CATALOGADO

NOME RÚA — RÚA DO COMERCIO

TIPO DE ACTUACIÓN

PE	PLANTA ENGADIDA
PEG	PLANTA ENGADIDA CON GALERÍA
PES	PLANTA ENGADIDA CON SOLAINA
NP	NOVA PLANTA
AF	AMPLIACIÓN FONDO
A	ADICIÓN ALTURA

TIPO DE ACTUACIÓN

AC	ADECUACIÓN DE CUBERTA
AA	ADECUACIÓN DE ÁTICO
TF	TRATAMENTO DE FACHADA
TM	TRATAMENTO DE MEDIANERÍA
TB	TRATAMENTO DE BAIXO
SE	SUPRESIÓN ELEMENTOS DESCONTEXTUALIZADOS
ED.1	ESTUDIO DE DETALLE Nº
CA	CASCO ANTIGUO
RC	RESIDENCIAL CERRADA

PLANO DE SITUACIÓN

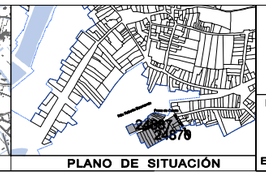

PLANO DE SITUACIÓN

OFICINA DE RAXEMBIENTE S.L.

NOVEMBRO 2016

ESCALA 1/500

CONCELLO DE MONFORTE DE LEMOS

PLAN ESPECIAL DE PROTECCIÓN DO CONXUNTO HISTÓRICO-ARTÍSTICO DE MONFORTE DE LEMOS

CONCELLO DE MONFORTE DE LEMOS

ORDENACIÓN URBANÍSTICA

ALZADOS DA EDIFICACIÓN
24870, 24887

PLANO Nº 5

PRAZA DO PIÑEIRO-RÚA ROBERTO BAAMONDE

PRAZA DO CONDE

RÚA DO CONDE

PRAZA DO PIÑEIRO

CÓDIGO DE CUARTEIRÓN → 23900
EDIFICIO CATALOGADO → ●29
16 → NÚMERO POSTAL
29 → CÓDIGO DE PARCELA
TB → TIPO DE ACTUACIÓN
B+2 → NÚMERO DE ALTURAS
NOME RÚA → RÚA DO COMERCIO

TIPO DE ACTUACIÓN

PE	PLANTA ENGADIDA
PEG	PLANTA ENGADIDA CON GALERÍA
PES	PLANTA ENGADIDA CON SOLAINA
NP	NOVA PLANTA
AF	AMPLIACIÓN FONDO
A	ADICIÓN ALTURA

TIPO DE ACTUACIÓN

AC	ADECUACIÓN DE CUBERTA
AA	ADECUACIÓN DE ÁTICO
TF	TRATAMENTO DE FACHADA
TM	TRATAMENTO DE MEDIANERÍA
TB	TRATAMENTO DE BAIXO
SE	SUPRESIÓN ELEMENTOS DESCONTEXTUALIZADOS
ED.1	ESTUDIO DE DETALLE Nº
CA	CASCO ANTIGUO
RC	RESIDENCIAL CERRADA

PLANO DE SITUACIÓN

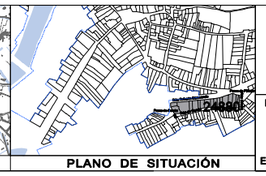

PLANO DE SITUACIÓN

OFICINA DE RAMBLADAS S.L.

NOVEMBRO 2016

ESCALA 1/500

CONCELLO DE MONFORTE DE LEMOS

PLAN ESPECIAL DE PROTECCIÓN DO CONXUNTO HISTÓRICO-ARTÍSTICO DE MONFORTE DE LEMOS

CONCELLO DE MONFORTE DE LEMOS

ORDENACIÓN URBANÍSTICA

ALZADOS DA EDIFICACIÓN
24880

PLANO Nº 5 / 29

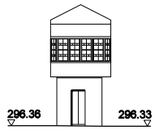

	53			56	54	52	50	48	46	42	40
24882	●09	10	11 ●12	24882 ●12	11	10	●09	08	07	17	05
	B+2	B+2			B+2	B+2		RC	B+2	B+2	B+2

38	36	34	32							
04	●03	●02	01							
B+2		TB	B+2							

RÚA ROBERTO BAAMONDE

RÚA DOUTOR TEIJEIRO

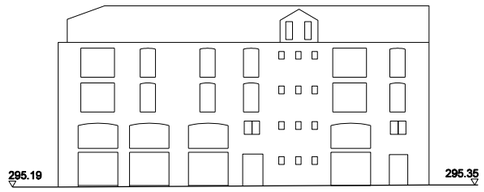

24882	01
	B+2

RÚA JULIO CAMBA

CÓDIGO DE CUARTEIRÓN 23900
EDIFICIO CATALOGADO ●29
16 NÚMERO POSTAL
CÓDIGO DE PARCELA
TB TIPO DE ACTUACIÓN
B+2 NÚMERO DE ALTURAS
NOME RÚA RÚA DO COMERCIO

TIPO DE ACTUACIÓN

PE	PLANTA ENGADIDA
PEG	PLANTA ENGADIDA CON GALERÍA
PES	PLANTA ENGADIDA CON SOLAINA
NP	NOVA PLANTA
AF	AMPLIACIÓN FONDO
A	ADICIÓN ALTURA

TIPO DE ACTUACIÓN

AC	ADECUACIÓN DE CUBERTA	ED.1	ESTUDIO DE DETALLE Nº
AA	ADECUACIÓN DE ÁTICO	CA	CASCO ANTIGUO
TF	TRATAMENTO DE FACHADA	RC	RESIDENCIAL CERRADA
TM	TRATAMENTO DE MEDIANERÍA		
TB	TRATAMENTO DE BAIXO		
SE	SUPRESIÓN ELEMENTOS DESCONTEXTUALIZADOS		

PLANO DE SITUACIÓN

PLANO DE SITUACIÓN

OFICINA DE RAMBISMO S.L.

NOVEMBRO 2016

ESCALA 1/500

CONCELLO DE MONFORTE DE LEMOS

PLAN ESPECIAL DE PROTECCIÓN DO CONXUNTO HISTÓRICO-ARTÍSTICO DE MONFORTE DE LEMOS

CONCELLO DE MONFORTE DE LEMOS

ORDENACIÓN URBANÍSTICA

ALZADOS DA EDIFICACIÓN
24882

PLANO Nº 5 / 30

24890	28	26	24	22	20	18	16	14	12	10	8	6	2
	01	56	55	●54	●53	●52	51	●50	●49	48	47	●46	●45
	B+1	B+2	B+2				B+2			CA	CA		

RÚA RICARDO QUIROGA

24890	35	37	39	41	43	45	47	49	51
	●45	●44	●43	●42	41	●40	39	●38	●37
		TB	TB		CA		NP B+1		

RÚA DOUTOR TEIJEIRO

	53	53B	55	57	59	61	63	65	67	61	63	65
	●36	●35	34	●33	●32	●31	30	●29	●28	27	●26	●25
			B+2				NP B+2			B+2		

RÚA DOUTOR TEIJEIRO

RÚA ROBERTO BAAMONDE

24890	●25	1	3	5	7	9	19	18	17	19	21
		24	23	22	21	●20	19	18	17	16	15
							NP B+1	NP B+1	NP B+1		B+1
		CA	CA	CA	B+2					CA	

RÚA DA CORNA

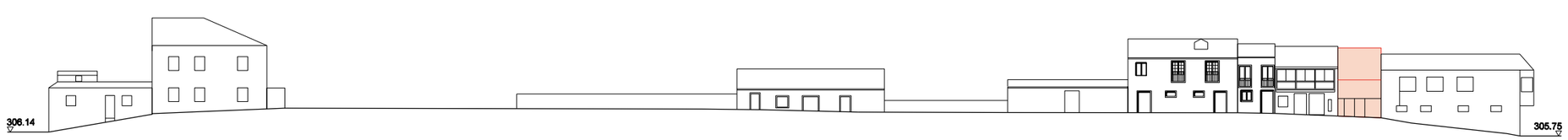

	23	25	27
	14	12	13
	B+1	B+1	B+1

RÚA DA CORNA

24890	30	20	18	16	14	12	10	8	6		
	13	12	10	09	08	07	06	05	04	03	02	01
											NP	
		B+1						B+1	B+1	B+1	B+1	B+1

RÚA DAS FLORES

CÓDIGO DE CUARTEIRÓN — 23900
EDIFICIO CATALOGADO — 29
NOME RÚA — RÚA DO COMERCIO
16 — NÚMERO POSTAL
29 — CÓDIGO DE PARCELA
TB — TIPO DE ACTUACIÓN
B+2 — NÚMERO DE ALTURAS

TIPO DE ACTUACIÓN

PE	PLANTA ENGADIDA
PEG	PLANTA ENGADIDA CON GALERÍA
PES	PLANTA ENGADIDA CON SOLAINA
NP	NOVA PLANTA
AF	AMPLIACIÓN FONDO
A	ADICIÓN ALTURA

TIPO DE ACTUACIÓN

AC	ADECUACIÓN DE CUBERTA
AA	ADECUACIÓN DE ÁTICO
TF	TRATAMENTO DE FACHADA
TM	TRATAMENTO DE MEDIANERÍA
TB	TRATAMENTO DE BAIXO
SE	SUPRESIÓN ELEMENTOS DESCONTEXTUALIZADOS
ED.1	ESTUDIO DE DETALLE Nº
CA	CASCO ANTIGUO
RC	RESIDENCIAL CERRADA

PLANO DE SITUACIÓN

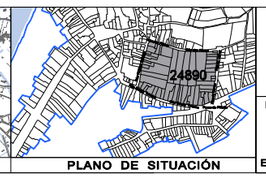

PLANO DE SITUACIÓN

OFICINA DE RAMÓN NO S.A.

NOVEMBRO 2016

ESCALA 1/500

CONCELLO DE MONFORTE DE LEMOS

PLAN ESPECIAL DE PROTECCIÓN DO CONXUNTO HISTÓRICO-ARTÍSTICO DE MONFORTE DE LEMOS

ORDENACIÓN URBANÍSTICA

ALZADOS DA EDIFICACIÓN
24890

PLANO Nº 5

	23	25	27	29	31	33
24898	●20		●19	●18	●17	●16
			TB		TB	

RÚA DOUTOR TEIJEIRO

				1	3	7	9	9 A	11	13	15	17
24898	●16	●15_2	●15_1	●14	13	26	●10	●09	●08	●07	●06	05
	TF				B+1	B+1						B+1

RÚA RICARDO QUIROGA

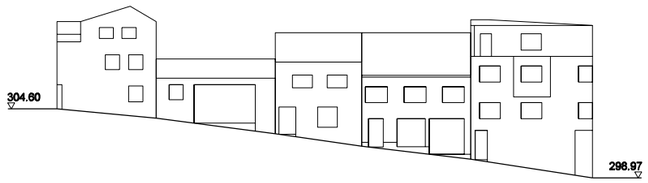

		10	8	4-6	2
24898	05	04	03	02	01
	B+1	B+1	B+1	B+1	B+1

RÚA PANADERIAS

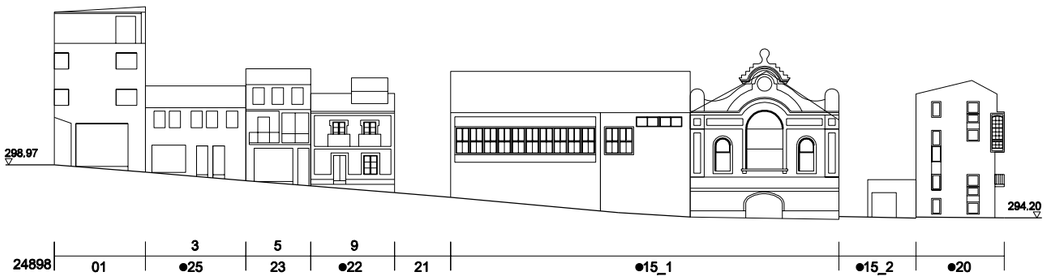

		3	5	9			
24898	01	●25	23	●22	21	●15_1	●15_2	●20
	B+1		B+1				

RÚA BAILÉN

CÓDIGO DE CUARTEIRÓN
23900
EDIFICIO CATALOGADO
16 NÚMERO POSTAL
29 CÓDIGO DE PARCELA
TB TIPO DE ACTUACIÓN
B+2 NÚMERO DE ALTURAS
NOME RÚA RÚA DO COMERCIO

TIPO DE ACTUACIÓN

PE	PLANTA ENGADIDA
PEG	PLANTA ENGADIDA CON GALERÍA
PES	PLANTA ENGADIDA CON SOLAINA
NP	NOVA PLANTA
AF	AMPLIACIÓN FONDO
A	ADICIÓN ALTURA

TIPO DE ACTUACIÓN

AC	ADECUACIÓN DE CUBERTA	ED.1	ESTUDIO DE DETALLE Nº
AA	ADECUACIÓN DE ÁTICO	CA	CASCO ANTIGUO
TF	TRATAMENTO DE FACHADA	RC	RESIDENCIAL CERRADA
TM	TRATAMENTO DE MEDIANERÍA		
TB	TRATAMENTO DE BAIXO		
SE	SUPRESIÓN ELEMENTOS DESCONTEXTUALIZADOS		

PLANO DE SITUACIÓN

PLANO DE SITUACIÓN

OFICINA DE RAXEMBIENTE S.L.

CONCELLO DE MONFORTE DE LEMOS

PLAN ESPECIAL DE PROTECCIÓN DO CONXUNTO HISTÓRICO-ARTÍSTICO DE MONFORTE DE LEMOS

CONCELLO DE MONFORTE DE LEMOS

NOVEMBRO 2016

ESCALA 1/500

ORDENACIÓN URBANÍSTICA

ALZADOS DA EDIFICACIÓN
24898

PLANO Nº 5 / 32

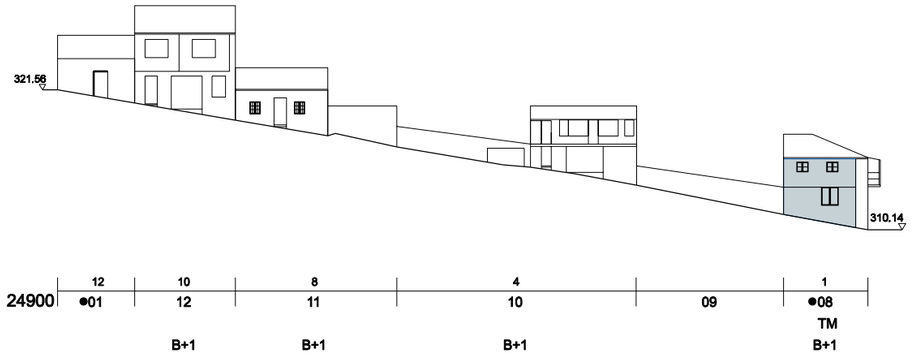

RÚA ZAPATERÍAS

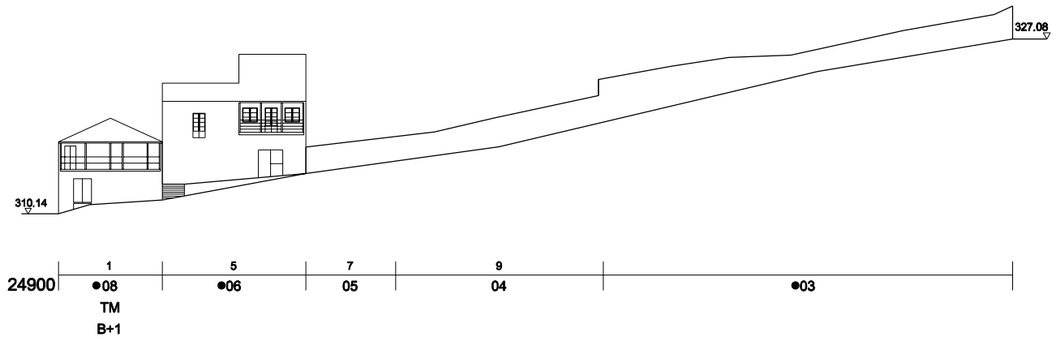

RÚA DO BURATO

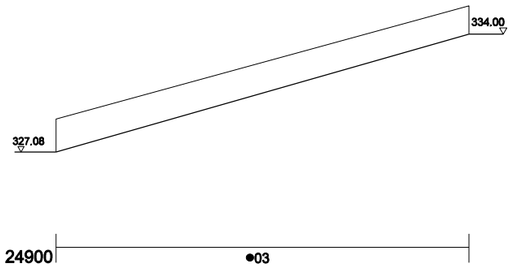

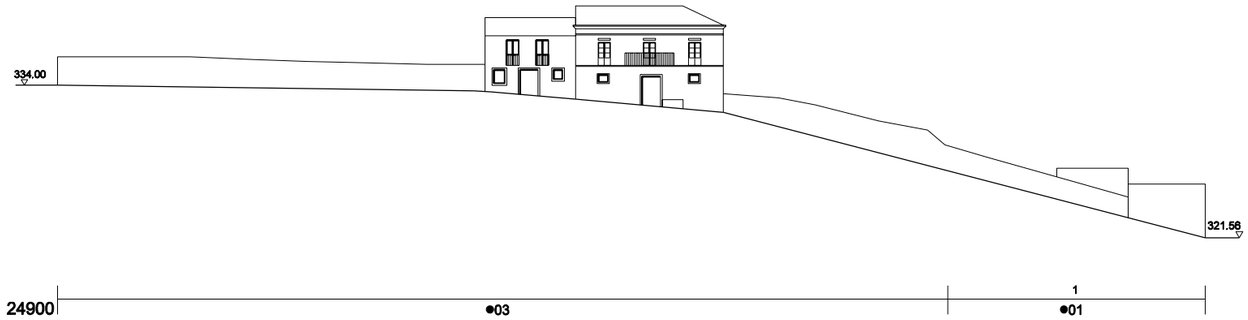

RÚA FALAGUEIRA

CÓDIGO DE CUARTEIRÓN → 23900
EDIFICIO CATALOGADO → ●29
16 → NÚMERO POSTAL
CÓDIGO DE PARCELA
TB → TIPO DE ACTUACIÓN
B+2 → NÚMERO DE ALTURAS
NOME RÚA → RÚA DO COMERCIO

TIPO DE ACTUACIÓN

PE	PLANTA ENGADIDA
PEG	PLANTA ENGADIDA CON GALERÍA
PES	PLANTA ENGADIDA CON SOLAINA
NP	NOVA PLANTA
AF	AMPLIACIÓN FONDO
A	ADICIÓN ALTURA

TIPO DE ACTUACIÓN

AC	ADECUACIÓN DE CUBERTA	ED.1	ESTUDIO DE DETALLE Nº
AA	ADECUACIÓN DE ÁTICO	CA	CASCO ANTIGUO
TF	TRATAMENTO DE FACHADA	RC	RESIDENCIAL CERRADA
TM	TRATAMENTO DE MEDIANERÍA		
TB	TRATAMENTO DE BAIXO		
SE	SUPRESIÓN ELEMENTOS DESCONTEXTUALIZADOS		

PLANO DE SITUACIÓN

PLANO DE SITUACIÓN

OFICINA DE RAMBIMENTO S.A.

NOVEMBRO 2016

ESCALA 1/500

CONCELLO DE MONFORTE DE LEMOS

PLAN ESPECIAL DE PROTECCIÓN DO CONXUNTO HISTÓRICO-ARTÍSTICO DE MONFORTE DE LEMOS

CONCELLO DE MONFORTE DE LEMOS

ORDENACIÓN URBANÍSTICA

ALZADOS DA EDIFICACIÓN
24900

PLANO Nº 5

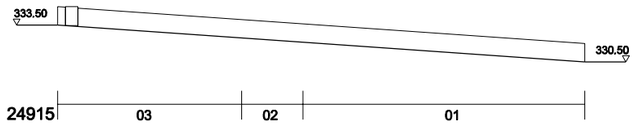

RÚA FALAGUEIRA

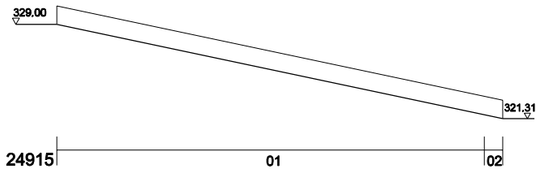

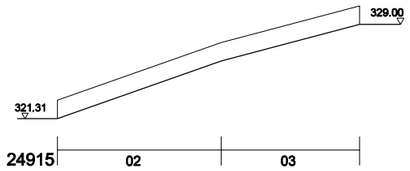

RÚA ZAPATERÍAS

RÚA PESCADERÍAS

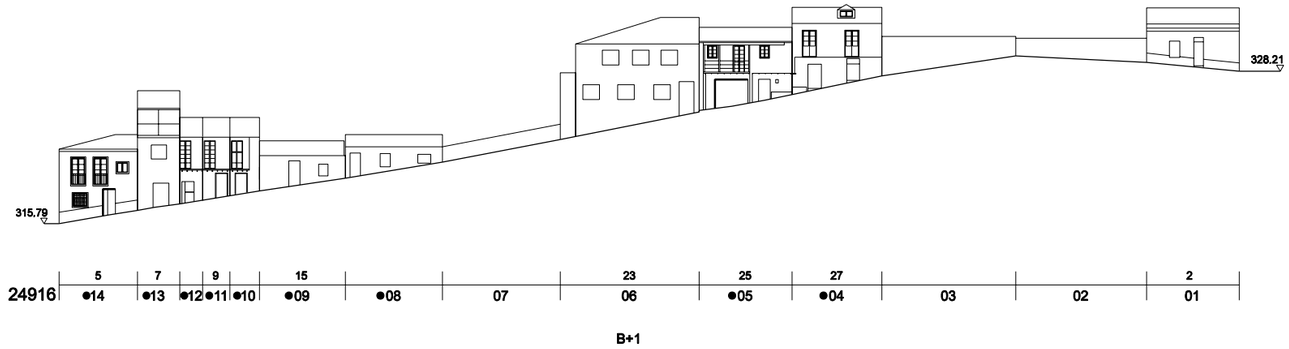

RÚA ZAPATERÍAS

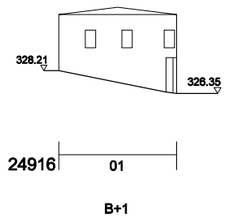

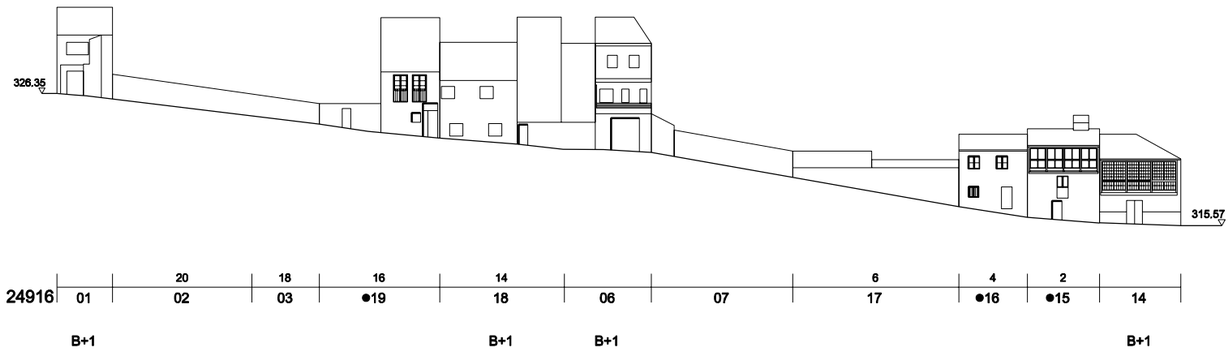

RÚA PESCADERÍAS

CÓDIGO DE CUARTEIRÓN → 23900

EDIFICIO CATALOGADO

- 16 → NÚMERO POSTAL
- 29 → CÓDIGO DE PARCELA
- TB → TIPO DE ACTUACIÓN
- B+2 → NÚMERO DE ALTURAS

NOME RÚA → RÚA DO COMERCIO

TIPO DE ACTUACIÓN

PE	PLANTA ENGADIDA
PEG	PLANTA ENGADIDA CON GALERÍA
PES	PLANTA ENGADIDA CON SOLAINA
NP	NOVA PLANTA
AF	AMPLIACIÓN FONDO
A	ADICIÓN ALTURA

TIPO DE ACTUACIÓN

AC	ADECUACIÓN DE CUBERTA
AA	ADECUACIÓN DE ÁTICO
TF	TRATAMENTO DE FACHADA
TM	TRATAMENTO DE MEDIANERÍA
TB	TRATAMENTO DE BAIXO
SE	SUPRESIÓN ELEMENTOS DESCONTEXTUALIZADOS
ED.1	ESTUDIO DE DETALLE Nº
CA	CASCO ANTIGUO
RC	RESIDENCIAL CERRADA

PLANO DE SITUACIÓN

PLANO DE SITUACIÓN

OFICINA DE RAMÓN MEIRA S.A.

NOVEMBRO 2016

ESCALA 1/500

CONCELLO DE MONFORTE DE LEMOS

PLAN ESPECIAL DE PROTECCIÓN DO CONXUNTO HISTÓRICO-ARTÍSTICO DE MONFORTE DE LEMOS

CONCELLO DE MONFORTE DE LEMOS

ORDENACIÓN URBANÍSTICA

ALZADOS DA EDIFICACIÓN
24915, 24916

PLANO Nº 5

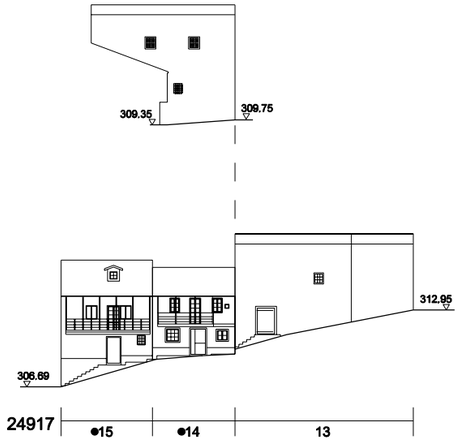

RÚA ZAPATERÍAS

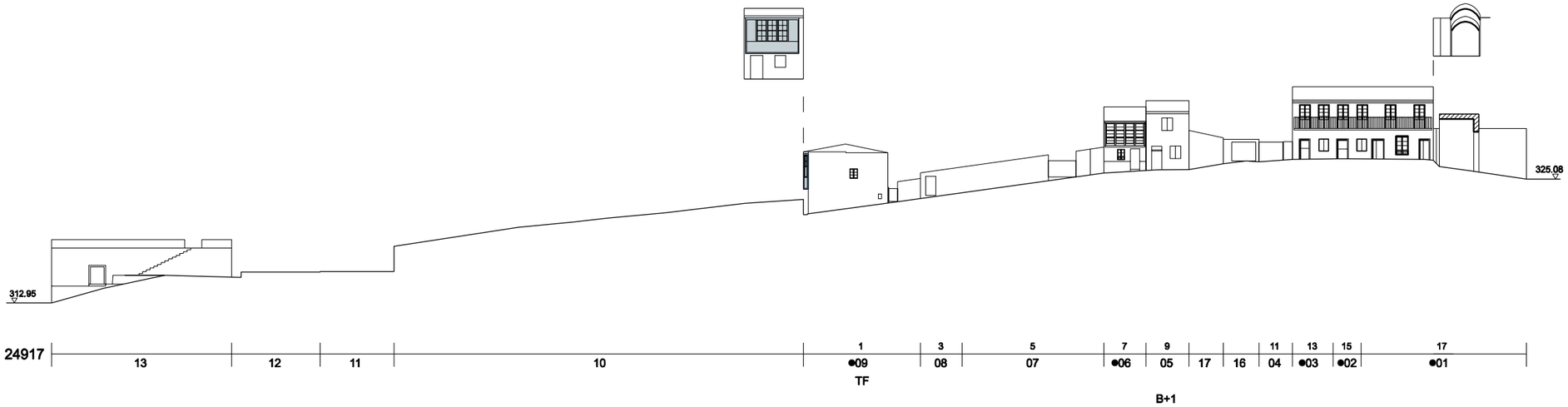

RÚA PESCADERÍAS

PORTA PESCADERÍAS

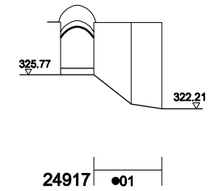

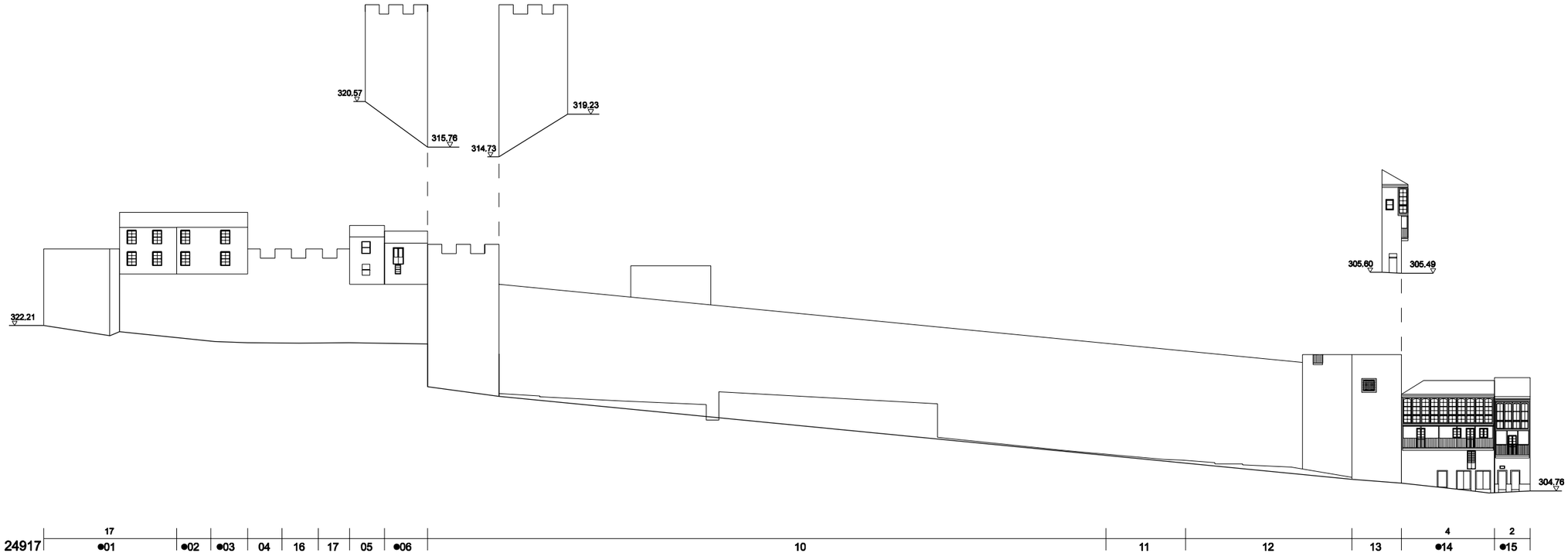

PORTA PESCADERÍAS

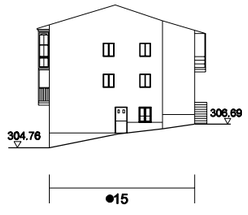

RÚA RICARDO QUIROGA

RÚA SANTO DOMINGO

CÓDIGO DE CUARTEIRÓN — 23900
EDIFICIO CATALOGADO
16 — NÚMERO POSTAL
29 — CÓDIGO DE PARCELA
TB — TIPO DE ACTUACIÓN
B+2 — NÚMERO DE ALTURAS
NOME RÚA — RÚA DO COMERCIO

TIPO DE ACTUACIÓN

PE	PLANTA ENGADIDA
PEG	PLANTA ENGADIDA CON GALERÍA
PES	PLANTA ENGADIDA CON SOLAINA
NP	NOVA PLANTA
AF	AMPLIACIÓN FONDO
A	ADICIÓN ALTURA

TIPO DE ACTUACIÓN

AC	ADECUACIÓN DE CUBERTA
AA	ADECUACIÓN DE ÁTICO
TF	TRATAMENTO DE FACHADA
TM	TRATAMENTO DE MEDIANERÍA
TB	TRATAMENTO DE BAIXO
SE	SUPRESIÓN ELEMENTOS DESCONTEXTUALIZADOS
ED.1	ESTUDIO DE DETALLE Nº
CA	CASCO ANTIGUO
RC	RESIDENCIAL CERRADA

PLANO DE SITUACIÓN

PLANO DE SITUACIÓN

OFICINA DE RAXAMBRO S.A.

NOVEMBRO 2016

ESCALA 1/500

CONCELLO DE MONFORTE DE LEMOS

PLAN ESPECIAL DE PROTECCIÓN DO CONXUNTO HISTÓRICO-ARTÍSTICO DE MONFORTE DE LEMOS

CONCELLO DE MONFORTE DE LEMOS

ORDENACIÓN URBANÍSTICA

ALZADOS DA EDIFICACIÓN
24917

PLANO Nº 5 / 35

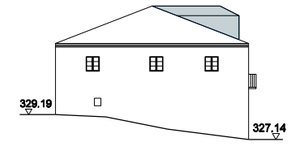



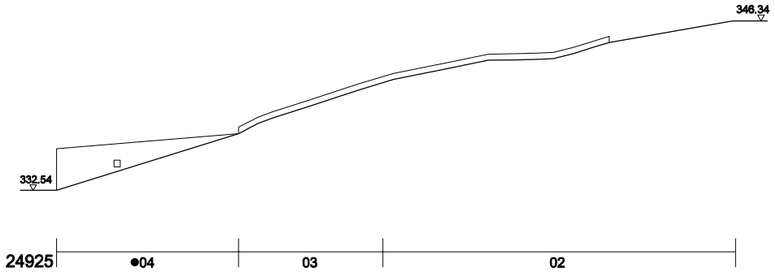

24925 ●07 AC

24925 ●07 AC | 1 ●08 | 3 ●06 | 5 ●05 | ●04

24925 ●04 | 03 | 02

RÚA FALAGUEIRA

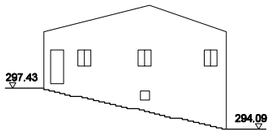

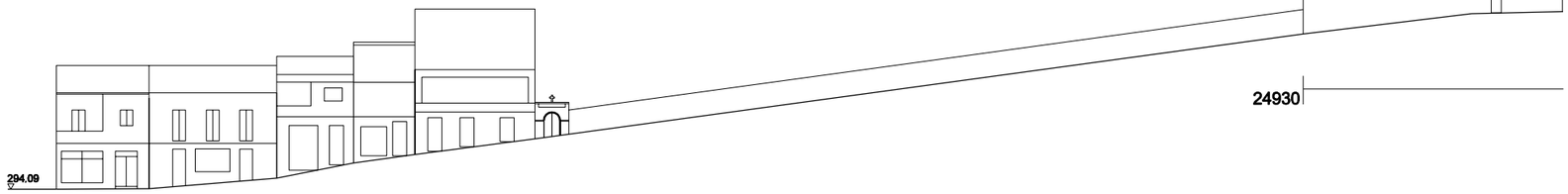

24930

RÚA COSTA DA PENA

24930 01

24930 66 01 B+1 | 3 07 B+1 | 2 06 B+1 | 1 05 B+1

RÚA COSTA DA PENA

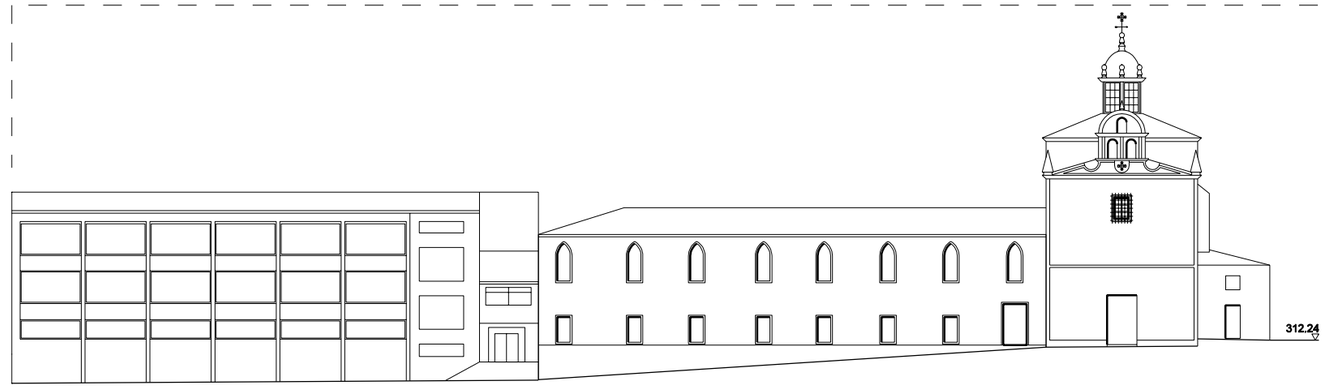



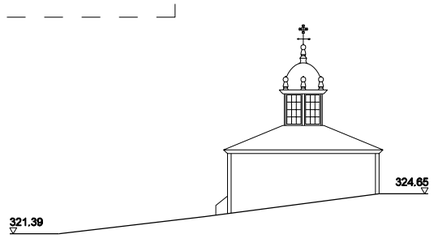

●04 | ●03

24930 ●03

RÚA SANTO DOMINGO

RÚA SANTO DOMINGO

RÚA COSTA DA PENA

CÓDIGO DE CUARTEIRÓN: 23900
EDIFICIO CATALOGADO
16 — NÚMERO POSTAL
29 — CÓDIGO DE PARCELA
TB — TIPO DE ACTUACIÓN
B+2 — NÚMERO DE ALTURAS
NOME RÚA — RÚA DO COMERCIO

TIPO DE ACTUACIÓN

PE	PLANTA ENGADIDA
PEG	PLANTA ENGADIDA CON GALERÍA
PES	PLANTA ENGADIDA CON SOLAINA
NP	NOVA PLANTA
AF	AMPLIACIÓN FONDO
A	ADICIÓN ALTURA

TIPO DE ACTUACIÓN

AC	ADECUACIÓN DE CUBERTA	ED.1	ESTUDIO DE DETALLE Nº
AA	ADECUACIÓN DE ÁTICO	CA	CASCO ANTIGUO
TF	TRATAMENTO DE FACHADA	RC	RESIDENCIAL CERRADA
TM	TRATAMENTO DE MEDIANERÍA		
TB	TRATAMENTO DE BAIXO		
SE	SUPRESIÓN ELEMENTOS DESCONTEXTUALIZADOS		

PLANO DE SITUACIÓN

PLANO DE SITUACIÓN

OFICINA DE RAXEMBRO S.L.

NOVEMBRO 2016

ESCALA 1/500

CONCELLO DE MONFORTE DE LEMOS

PLAN ESPECIAL DE PROTECCIÓN DO CONXUNTO HISTÓRICO-ARTÍSTICO DE MONFORTE DE LEMOS

CONCELLO DE MONFORTE DE LEMOS

ORDENACIÓN URBANÍSTICA

ALZADOS DA EDIFICACIÓN
24925, 24930

PLANO Nº 5 / 36

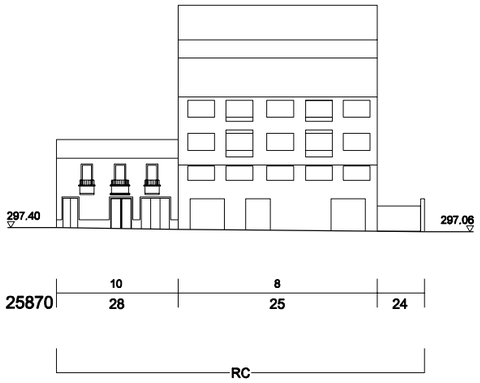

RÚA DA ESTRELA

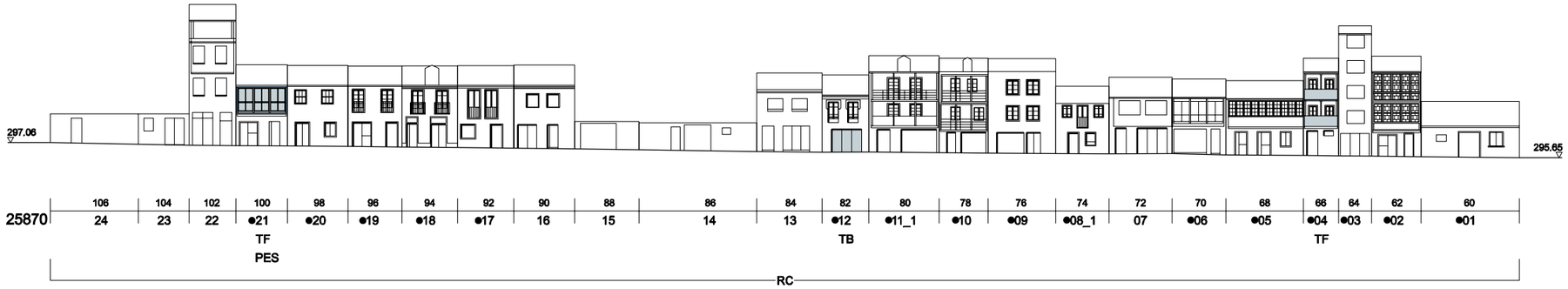

RÚA DO CONDE

RÚA OTERO PEDRAYO

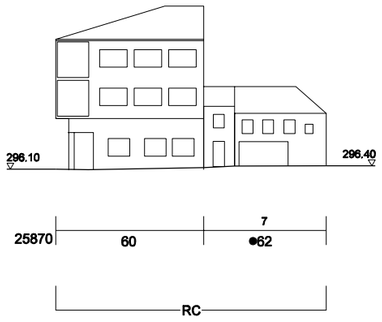

RÚA OTERO PEDRAYO

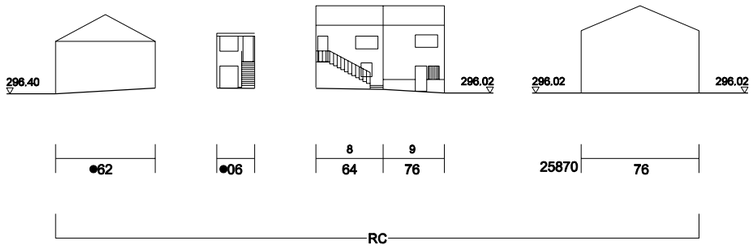

RÚA OTERO PEDRAYO

CÓDIGO DE CUARTEIRÓN: 23900
- 16 — NÚMERO POSTAL
- 29 — CÓDIGO DE PARCELA
- TB — TIPO DE ACTUACIÓN
- B+2 — NÚMERO DE ALTURAS

EDIFICIO CATALOGADO

NOME RÚA — RÚA DO COMERCIO

TIPO DE ACTUACIÓN	
PE	PLANTA ENGADIDA
PEG	PLANTA ENGADIDA CON GALERÍA
PES	PLANTA ENGADIDA CON SOLAINA
NP	NOVA PLANTA
AF	AMPLIACIÓN FONDO
A	ADICIÓN ALTURA

TIPO DE ACTUACIÓN			
AC	ADECUACIÓN DE CUBERTA	ED.1	ESTUDIO DE DETALLE Nº
AA	ADECUACIÓN DE ÁTICO	CA	CASCO ANTIGUO
TF	TRATAMENTO DE FACHADA	RC	RESIDENCIAL CERRADA
TM	TRATAMENTO DE MEDIANERÍA		
TB	TRATAMENTO DE BAIXO		
SE	SUPRESIÓN ELEMENTOS DESCONTEXTUALIZADOS		

PLANO DE SITUACIÓN

PLANO DE SITUACIÓN

OFICINA DE RAXEMBERO S.L.

CONCELLO DE MONFORTE DE LEMOS

PLAN ESPECIAL DE PROTECCIÓN DO CONXUNTO HISTÓRICO-ARTÍSTICO DE MONFORTE DE LEMOS

NOVEMBRO 2016

ESCALA 1/500

ORDENACIÓN URBANÍSTICA

ALZADOS DA EDIFICACIÓN
25870

PLANO Nº 5

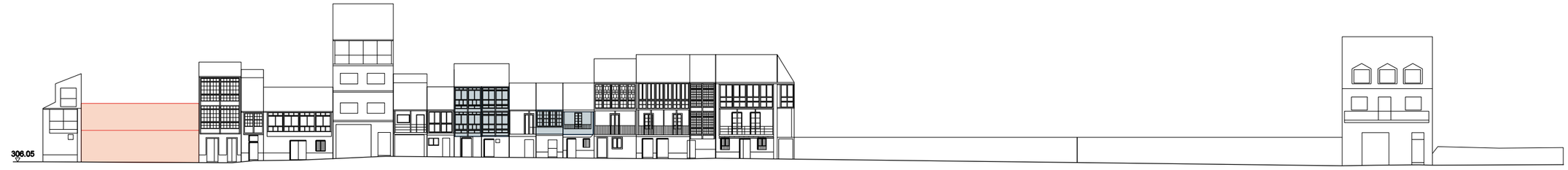

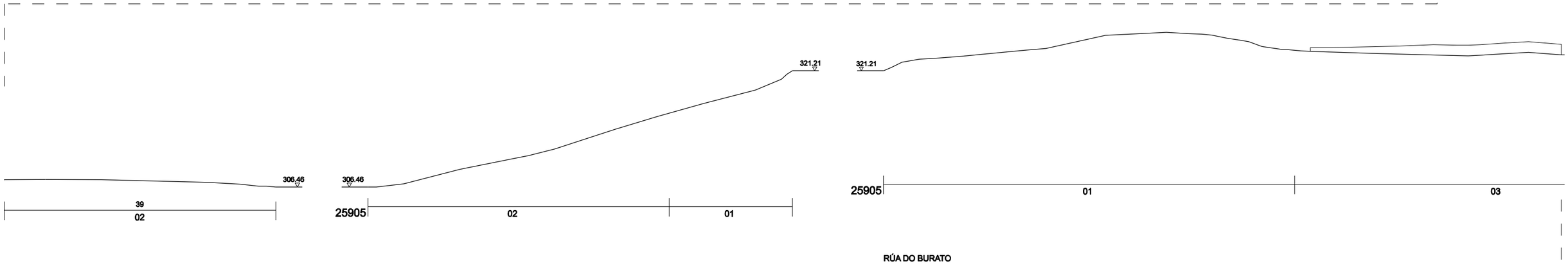

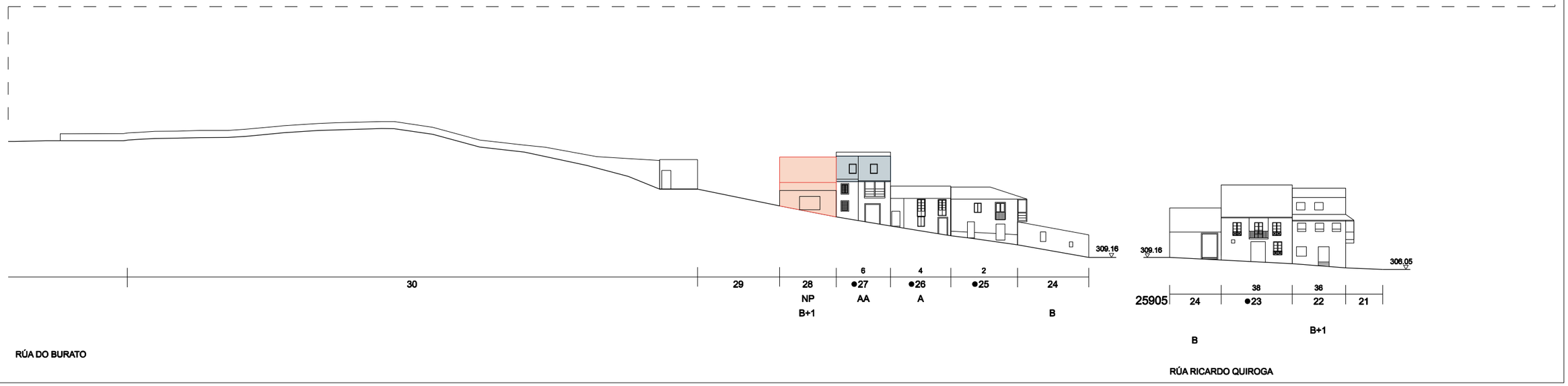

CÓDIGO DE CUARTEIRÓN
23900
EDIFICIO CATALOGADO
16 NÚMERO POSTAL
29 CÓDIGO DE PARCELA
TB TIPO DE ACTUACIÓN
B+2 NÚMERO DE ALTURAS
NOME RÚA RÚA DO COMERCIO

TIPO DE ACTUACIÓN

PE	PLANTA ENGADIDA
PEG	PLANTA ENGADIDA CON GALERÍA
PES	PLANTA ENGADIDA CON SOLAINA
NP	NOVA PLANTA
AF	AMPLIACIÓN FONDO
A	ADICIÓN ALTURA

TIPO DE ACTUACIÓN

AC	ADECUACIÓN DE CUBERTA
AA	ADECUACIÓN DE ÁTICO
TF	TRATAMENTO DE FACHADA
TM	TRATAMENTO DE MEDIANERÍA
TB	TRATAMENTO DE BAIXO
SE	SUPRESIÓN ELEMENTOS DESCONTEXTUALIZADOS
ED.1	ESTUDIO DE DETALLE Nº
CA	CASCO ANTIGUO
RC	RESIDENCIAL CERRADA

PLANO DE SITUACIÓN

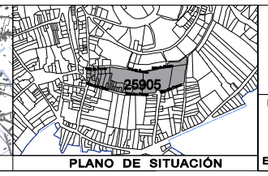

PLANO DE SITUACIÓN

OFICINA DE RAXEMBRO S.L.

CONCELLO DE MONFORTE DE LEMOS

PLAN ESPECIAL DE PROTECCIÓN DO CONXUNTO HISTÓRICO-ARTÍSTICO DE MONFORTE DE LEMOS

CONCELLO DE MONFORTE DE LEMOS

NOVEMBRO 2016

ESCALA 1/500

ORDENACIÓN URBANÍSTICA

ALZADOS DA EDIFICACIÓN
25905

PLANO Nº 5

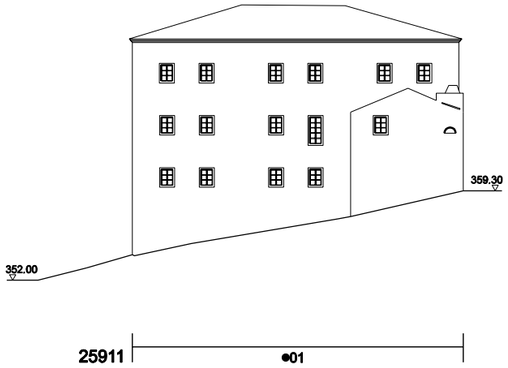

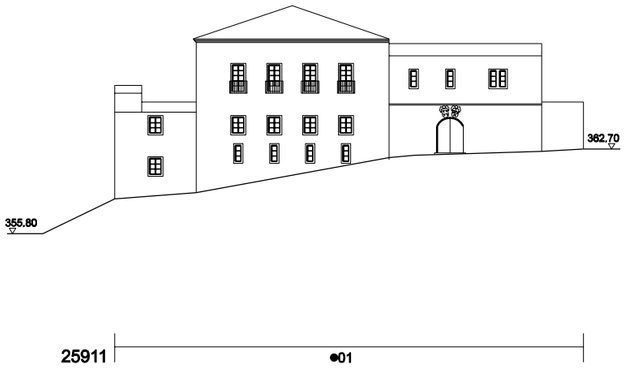

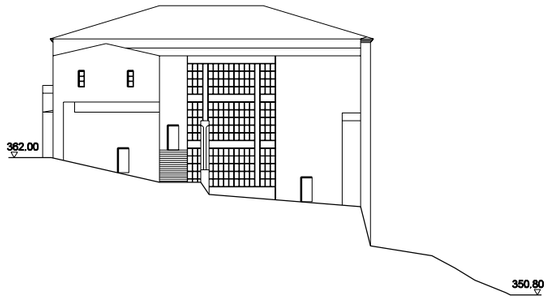

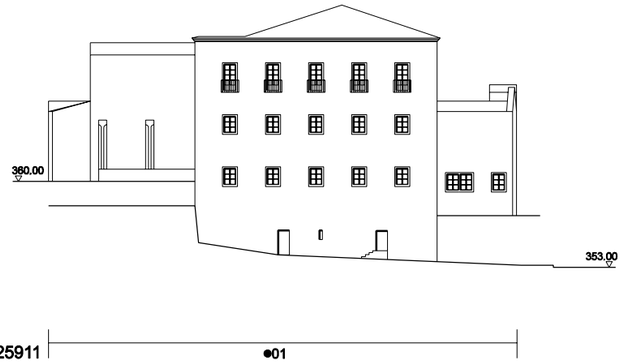

PRAZA DE SAN VICENTE

CÓDIGO DE CUARTEIRÓN
23900
16 NÚMERO POSTAL
29 CÓDIGO DE PARCELA
EDIFICIO CATALOGADO
TB TIPO DE ACTUACIÓN
B+2 NÚMERO DE ALTURAS
NOME RÚA RÚA DO COMERCIO

TIPO DE ACTUACIÓN

PE	PLANTA ENGADIDA
PEG	PLANTA ENGADIDA CON GALERÍA
PES	PLANTA ENGADIDA CON SOLAINA
NP	NOVA PLANTA
AF	AMPLIACIÓN FONDO
A	ADICIÓN ALTURA

TIPO DE ACTUACIÓN

AC	ADECUACIÓN DE CUBERTA
AA	ADECUACIÓN DE ÁTICO
TF	TRATAMENTO DE FACHADA
TM	TRATAMENTO DE MEDIANERÍA
TB	TRATAMENTO DE BAIXO
SE	SUPRESIÓN ELEMENTOS DESCONTEXTUALIZADOS
ED.1	ESTUDIO DE DETALLE Nº
CA	CASCO ANTIGUO
RC	RESIDENCIAL CERRADA

PLANO DE SITUACIÓN

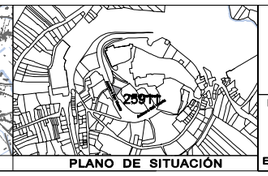

PLANO DE SITUACIÓN

OFICINA DE RAXEMENO DA

CONCELLO DE MONFORTE DE LEMOS

PLAN ESPECIAL DE PROTECCIÓN DO CONXUNTO HISTÓRICO-ARTÍSTICO DE MONFORTE DE LEMOS

NOVEMBRO 2016

ESCALA 1/500

ORDENACIÓN URBANÍSTICA

ALZADOS DA EDIFICACIÓN
25911

PLANO Nº 5 39

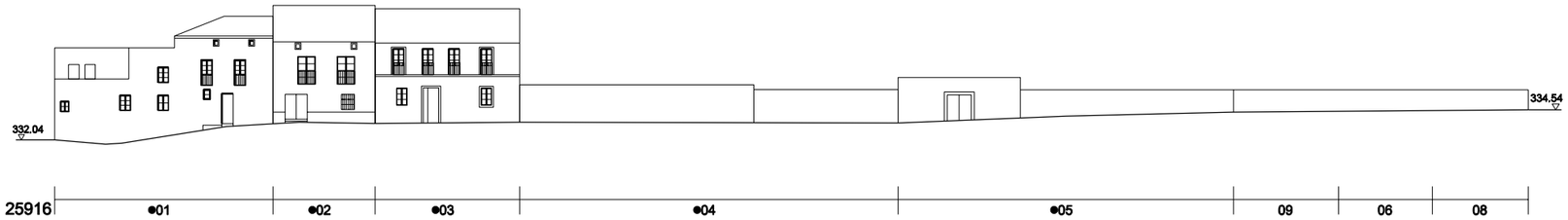

RÚA FALAGUEIRA

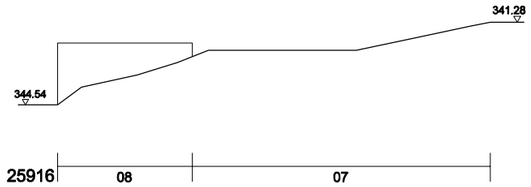

RÚA VELLA

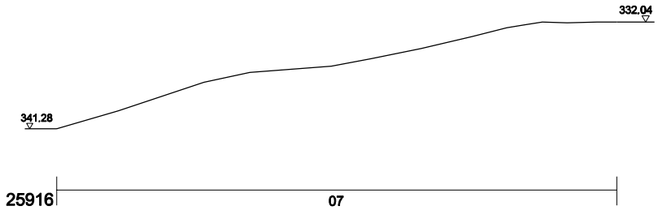

RÚA VELLA

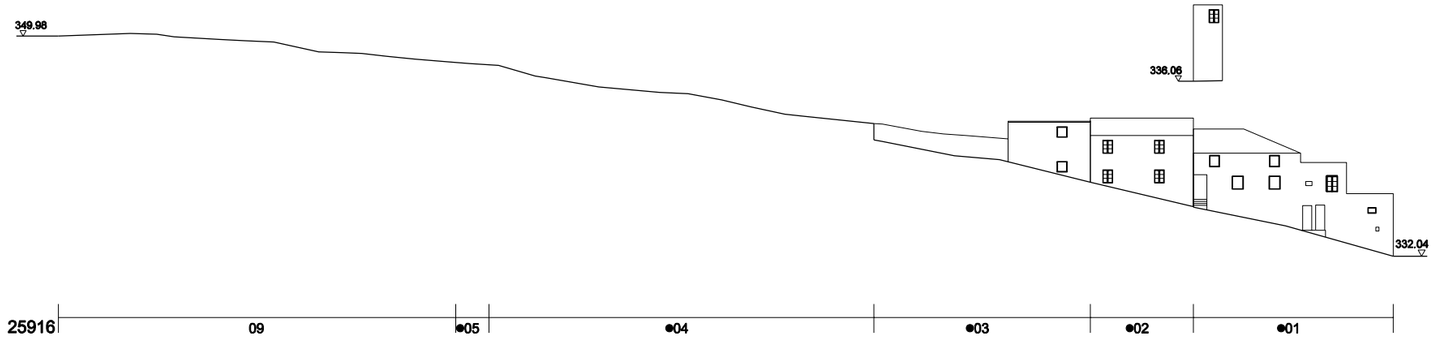

RÚA VELLA

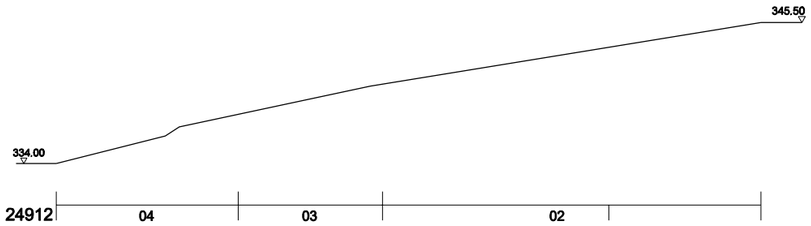

RÚA VELLA

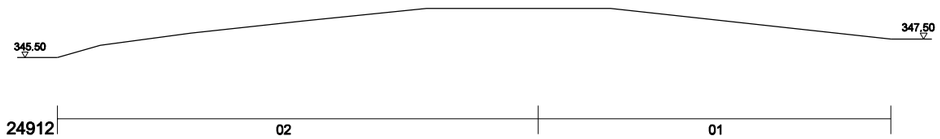

RÚA VELLA

ACCESO A SAN VICENTE

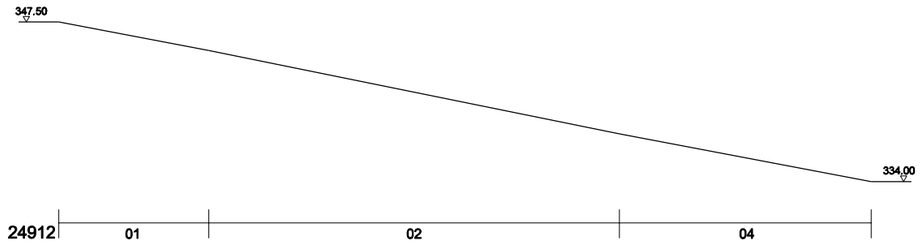

RÚA VELLA

CÓDIGO DE CUARTEIRÓN

23900 — EDIFICIO CATALOGADO

16 — NÚMERO POSTAL

29 — CÓDIGO DE PARCELA

TB — TIPO DE ACTUACIÓN

B+2 — NÚMERO DE ALTURAS

NOME RÚA — RÚA DO COMERCIO

TIPO DE ACTUACIÓN

PE	PLANTA ENGADIDA
PEG	PLANTA ENGADIDA CON GALERÍA
PES	PLANTA ENGADIDA CON SOLAINA
NP	NOVA PLANTA
AF	AMPLIACIÓN FONDO
A	ADICIÓN ALTURA

TIPO DE ACTUACIÓN

AC	ADECUACIÓN DE CUBERTA	ED.1	ESTUDIO DE DETALLE Nº
AA	ADECUACIÓN DE ÁTICO	CA	CASCO ANTIGUO
TF	TRATAMENTO DE FACHADA	RC	RESIDENCIAL CERRADA
TM	TRATAMENTO DE MEDIANERÍA		
TB	TRATAMENTO DE BAIXO		
SE	SUPRESIÓN ELEMENTOS DESCONTEXTUALIZADOS		

PLANO DE SITUACIÓN

PLANO DE SITUACIÓN

OFICINA DE RAMBISMO S.A.

NOVEMBRO 2016

ESCALA 1/500

CONCELLO DE MONFORTE DE LEMOS

PLAN ESPECIAL DE PROTECCIÓN DO CONXUNTO HISTÓRICO-ARTÍSTICO DE MONFORTE DE LEMOS

CONCELLO DE MONFORTE DE LEMOS

ORDENACIÓN URBANÍSTICA

ALZADOS DA EDIFICACIÓN
25916, 24912

PLANO Nº 5 / 40





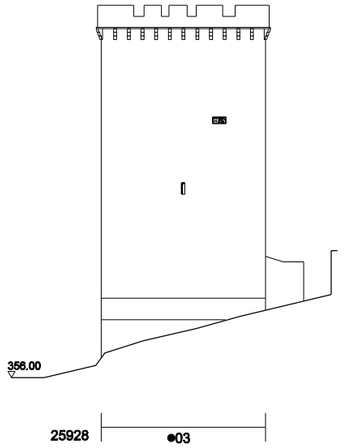

TORRE DA HOMENAXE

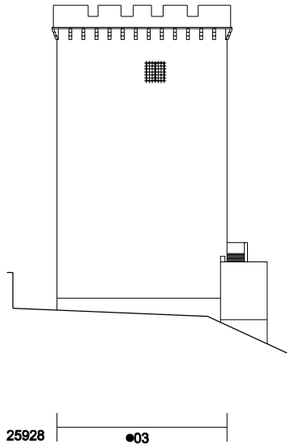

TORRE DA HOMENAXE



PRAZA LUIS DE GÓNGORA Y ARGOTE



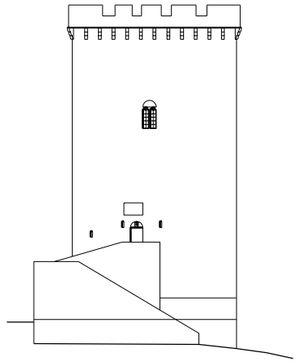

TORRE DA HOMENAXE

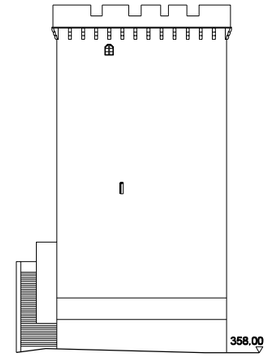

TORRE DA HOMENAXE

PRAZA DE SAN VICENTE

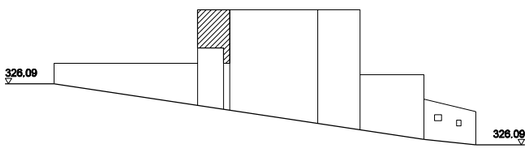

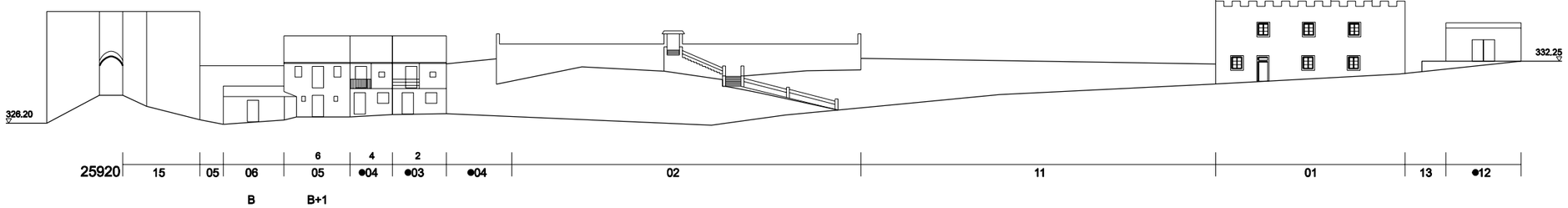

RÚA PORTA NOVA

RÚA PORTA NOVA

RÚA REAL

CÓDIGO DE CUARTEIRÓN — 23900
- 16 — NÚMERO POSTAL
- 29 — CÓDIGO DE PARCELA
- TB — TIPO DE ACTUACIÓN
- B+2 — NÚMERO DE ALTURAS

EDIFICIO CATALOGADO

NOME RÚA — RÚA DO COMERCIO

TIPO DE ACTUACIÓN

PE	PLANTA ENGADIDA
PEG	PLANTA ENGADIDA CON GALERÍA
PES	PLANTA ENGADIDA CON SOLAINA
NP	NOVA PLANTA
AF	AMPLIACIÓN FONDO
A	ADICIÓN ALTURA

TIPO DE ACTUACIÓN

AC	ADECUACIÓN DE CUBERTA	ED.1	ESTUDIO DE DETALLE Nº
AA	ADECUACIÓN DE ÁTICO	CA	CASCO ANTIGUO
TF	TRATAMENTO DE FACHADA	RC	RESIDENCIAL CERRADA
TM	TRATAMENTO DE MEDIANERÍA		
TB	TRATAMENTO DE BAIXO		
SE	SUPRESIÓN ELEMENTOS DESCONTEXTUALIZADOS		

PLANO DE SITUACIÓN

PLANO DE SITUACIÓN

OFICINA DE RAXEMENTO S.L.

CONCELLO DE MONFORTE DE LEMOS

PLAN ESPECIAL DE PROTECCIÓN DO CONXUNTO HISTÓRICO-ARTÍSTICO DE MONFORTE DE LEMOS

NOVEMBRO 2018

ESCALA 1/500

ORDENACIÓN URBANÍSTICA

ALZADOS DA EDIFICACIÓN
25920, 25928

PLANO Nº 5

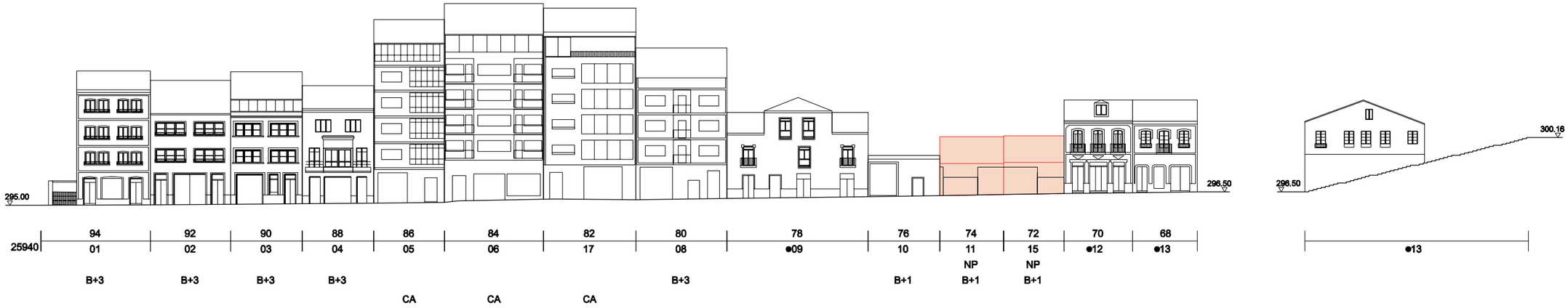

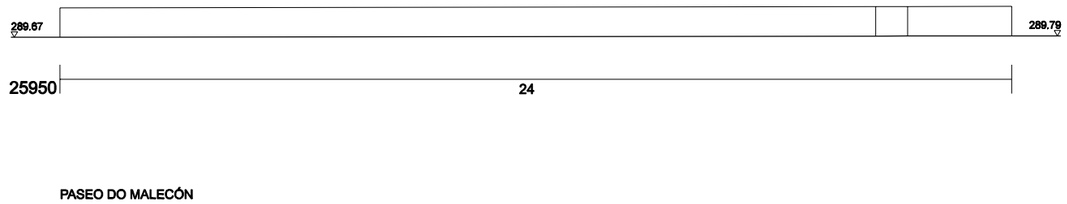

CÓDIGO DE CUARTEIRÓN: 23900
EDIFICIO CATALOGADO
16 — NÚMERO POSTAL
29 — CÓDIGO DE PARCELA
TB — TIPO DE ACTUACIÓN
B+2 — NÚMERO DE ALTURAS
NOME RÚA — RÚA DO COMERCIO

TIPO DE ACTUACIÓN

PE	PLANTA ENGADIDA
PEG	PLANTA ENGADIDA CON GALERÍA
PES	PLANTA ENGADIDA CON SOLAINA
NP	NOVA PLANTA
AF	AMPLIACIÓN FONDO
A	ADICIÓN ALTURA

TIPO DE ACTUACIÓN

AC	ADECUACIÓN DE CUBERTA	ED.1	ESTUDIO DE DETALLE Nº
AA	ADECUACIÓN DE ÁTICO	CA	CASCO ANTIGUO
TF	TRATAMENTO DE FACHADA	RC	RESIDENCIAL CERRADA
TM	TRATAMENTO DE MEDIANERÍA		
TB	TRATAMENTO DE BAIXO		
SE	SUPRESIÓN ELEMENTOS DESCONTEXTUALIZADOS		

PLANO DE SITUACIÓN

PLANO DE SITUACIÓN

OFICINA DE RAMBLADO S.L.

NOVEMBRO 2016

ESCALA 1/500

CONCELLO DE MONFORTE DE LEMOS

PLAN ESPECIAL DE PROTECCIÓN DO CONXUNTO HISTÓRICO-ARTÍSTICO DE MONFORTE DE LEMOS

CONCELLO DE MONFORTE DE LEMOS

ORDENACIÓN URBANÍSTICA

ALZADOS DA EDIFICACIÓN
25940, 25950

PLANO Nº 5 / 42

		24	22	20	18	14		10		6	4	2	2
26897	29	28	●27	●26	25	24	23	22	13	20	19	18	●17
							NP						
	B+1	B+1			B+1	B+2	B+1	B+2		B+1	B+2	B+2	

RÚA DA CORNA

	67	69	71	73	75	77	79
26897	●17	16	15	●14	13	12	11
		B+2	B+2		B+3	B+3	B+3

RÚA ROBERTO BAAMONDE

		1	3	5			
26897	11	10	09	08	07	06	05	01
					NP	NP		
	B+3	B+1	B+1	B+1	B+1	B+1		

RÚA DA CERCA

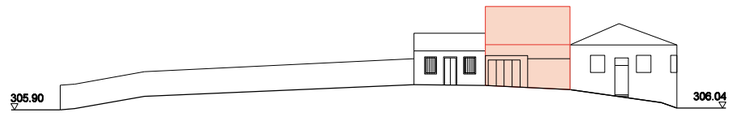

		36	34	32
26897	01	31	30	29
			NP	
		B+1	B+1	B+1

RÚA DAS FLORES

CÓDIGO DE CUARTEIRÓN
23900
EDIFICIO CATALOGADO
16 NÚMERO POSTAL
29 CÓDIGO DE PARCELA
TB TIPO DE ACTUACIÓN
B+2 NÚMERO DE ALTURAS
NOME RÚA RÚA DO COMERCIO

TIPO DE ACTUACIÓN

PE	PLANTA ENGADIDA
PEG	PLANTA ENGADIDA CON GALERÍA
PES	PLANTA ENGADIDA CON SOLAINA
NP	NOVA PLANTA
AF	AMPLIACIÓN FONDO
A	ADICIÓN ALTURA

TIPO DE ACTUACIÓN

AC	ADECUACIÓN DE CUBERTA	ED.1	ESTUDIO DE DETALLE Nº
AA	ADECUACIÓN DE ÁTICO	CA	CASCO ANTIGUO
TF	TRATAMENTO DE FACHADA	RC	RESIDENCIAL CERRADA
TM	TRATAMENTO DE MEDIANERÍA		
TB	TRATAMENTO DE BAIXO		
SE	SUPRESIÓN ELEMENTOS DESCONTEXTUALIZADOS		

PLANO DE SITUACIÓN

PLANO DE SITUACIÓN

OFICINA DE RAMÓN MEIRO S.L.

CONCELLO DE MONFORTE DE LEMOS

PLAN ESPECIAL DE PROTECCIÓN DO CONXUNTO HISTÓRICO-ARTÍSTICO DE MONFORTE DE LEMOS

NOVEMBRO 2016

ESCALA 1/500

ORDENACIÓN URBANÍSTICA

ALZADOS DA EDIFICACIÓN
26897

PLANO Nº 5

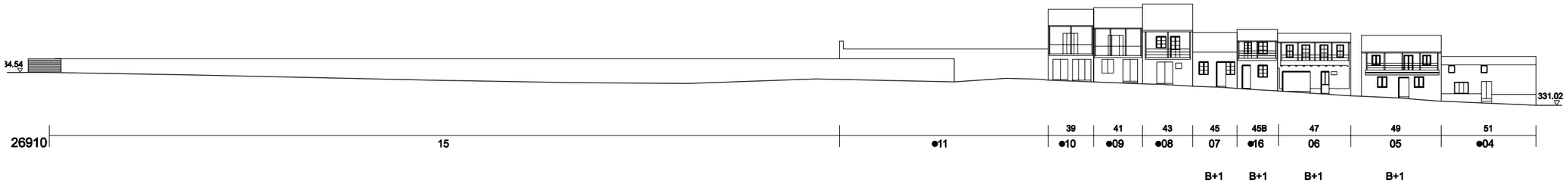

RÚA FALAGUEIRA

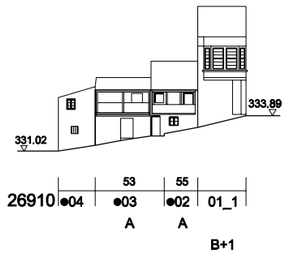

RÚA FALAGUEIRA

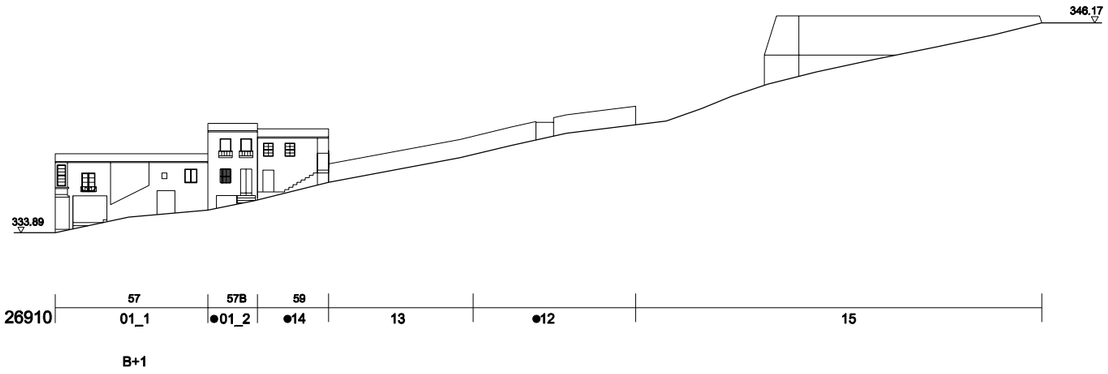

RÚA FALAGUEIRA

RÚA ACCESO A SAN VICENTE

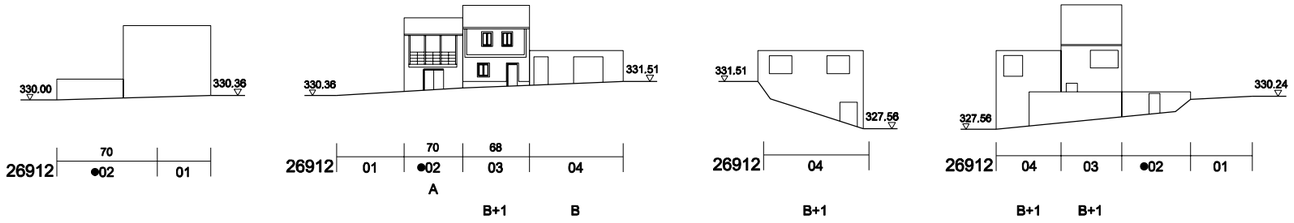

RÚA FALAGUEIRA

CÓDIGO DE CUARTEIRÓN
23900
EDIFICIO CATALOGADO
16 NÚMERO POSTAL
29 CÓDIGO DE PARCELA
TB TIPO DE ACTUACIÓN
B+2 NÚMERO DE ALTURAS
NOME RÚA RÚA DO COMERCIO

TIPO DE ACTUACIÓN

PE	PLANTA ENGADIDA
PEG	PLANTA ENGADIDA CON GALERÍA
PES	PLANTA ENGADIDA CON SOLAINA
NP	NOVA PLANTA
AF	AMPLIACIÓN FONDO
A	ADICIÓN ALTURA

TIPO DE ACTUACIÓN

AC	ADECUACIÓN DE CUBERTA
AA	ADECUACIÓN DE ÁTICO
TF	TRATAMENTO DE FACHADA
TM	TRATAMENTO DE MEDIANERÍA
TB	TRATAMENTO DE BAIXO
SE	SUPRESIÓN ELEMENTOS DESCONTEXTUALIZADOS
ED.1	ESTUDIO DE DETALLE Nº
CA	CASCO ANTIGUO
RC	RESIDENCIAL CERRADA

PLANO DE SITUACIÓN

PLANO DE SITUACIÓN

OFICINA DE RAMÓN RIBO SA

NOVEMBRO 2016

ESCALA 1/500

CONCELLO DE MONFORTE DE LEMOS

PLAN ESPECIAL DE PROTECCIÓN DO CONXUNTO HISTÓRICO-ARTÍSTICO DE MONFORTE DE LEMOS

ORDENACIÓN URBANÍSTICA

ALZADOS DA EDIFICACIÓN
26910, 26912

PLANO Nº 5

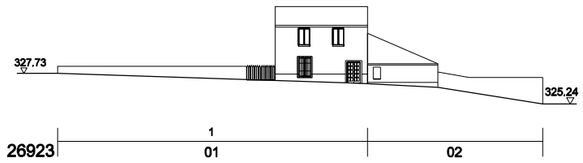

RÚA PORTA NOVA

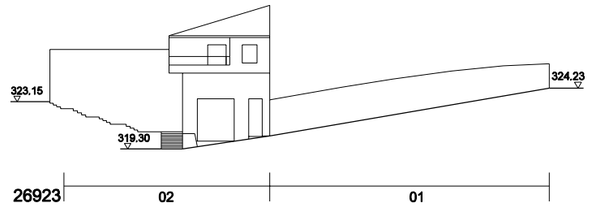

RÚA REAL

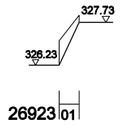

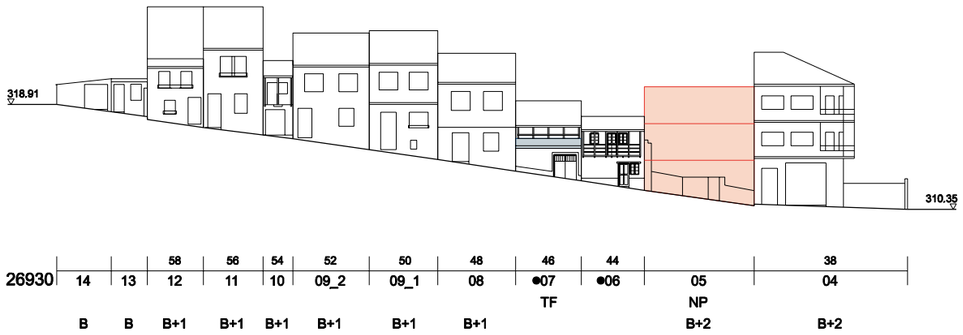

RÚA REAL

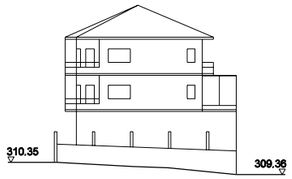

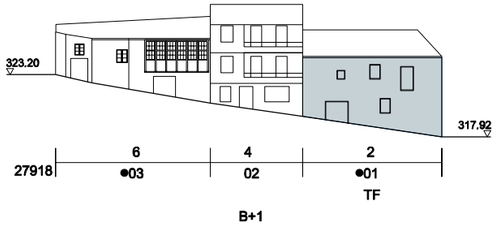

RÚA DO BURATO

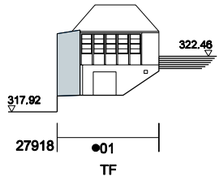

RÚA REAL

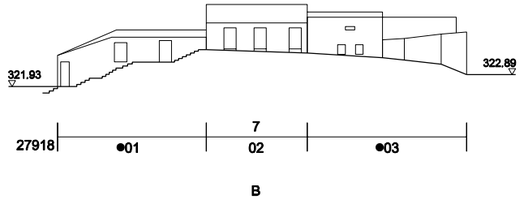

RÚA PORTA NOVA

CÓDIGO DE CUARTEIRÓN
23900
EDIFICIO CATALOGADO
16 NÚMERO POSTAL
29 CÓDIGO DE PARCELA
TB TIPO DE ACTUACIÓN
B+2 NÚMERO DE ALTURAS
NOME RÚA RÚA DO COMERCIO

TIPO DE ACTUACIÓN

PE	PLANTA ENGADIDA
PEG	PLANTA ENGADIDA CON GALERÍA
PES	PLANTA ENGADIDA CON SOLAINA
NP	NOVA PLANTA
AF	AMPLIACIÓN FONDO
A	ADICIÓN ALTURA

TIPO DE ACTUACIÓN

AC	ADECUACIÓN DE CUBERTA
AA	ADECUACIÓN DE ÁTICO
TF	TRATAMENTO DE FACHADA
TM	TRATAMENTO DE MEDIANERÍA
TB	TRATAMENTO DE BAIXO
SE	SUPRESIÓN ELEMENTOS DESCONTEXTUALIZADOS
ED.1	ESTUDIO DE DETALLE Nº
CA	CASCO ANTIGUO
RC	RESIDENCIAL CERRADA

PLANO DE SITUACIÓN

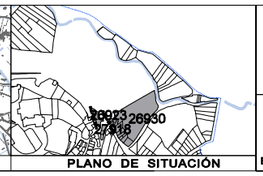

PLANO DE SITUACIÓN

OFICINA DE RAXEMENO DA

CONCELLO DE MONFORTE DE LEMOS

PLAN ESPECIAL DE PROTECCIÓN DO CONXUNTO HISTÓRICO-ARTÍSTICO DE MONFORTE DE LEMOS

CONCELLO DE MONFORTE DE LEMOS

NOVEMBRO 2016

ESCALA 1/500

ORDENACIÓN URBANÍSTICA

ALZADOS DA EDIFICACIÓN
26923, 26930, 27918

PLANO Nº 5 / 45

RÚA ROBERTO BAAMONDE

PRAZA DO PIÑEIRO

PRAZA DO PIÑEIRO

PRAZA DO PIÑEIRO

RÚA DA ESTRELA

CÓDIGO DE CUARTEIRÓN
23900
EDIFICIO CATALOGADO
16 NÚMERO POSTAL
29 CÓDIGO DE PARCELA
TB TIPO DE ACTUACIÓN
B+2 NÚMERO DE ALTURAS
NOME RÚA RÚA DO COMERCIO

TIPO DE ACTUACIÓN

PE	PLANTA ENGADIDA
PEG	PLANTA ENGADIDA CON GALERÍA
PES	PLANTA ENGADIDA CON SOLAINA
NP	NOVA PLANTA
AF	AMPLIACIÓN FONDO
A	ADICIÓN ALTURA

TIPO DE ACTUACIÓN

AC	ADECUACIÓN DE CUBERTA
AA	ADECUACIÓN DE ÁTICO
TF	TRATAMENTO DE FACHADA
TM	TRATAMENTO DE MEDIANERÍA
TB	TRATAMENTO DE BAIXO
SE	SUPRESIÓN ELEMENTOS DESCONTEXTUALIZADOS
ED.1	ESTUDIO DE DETALLE Nº
CA	CASCO ANTIGUO
RC	RESIDENCIAL CERRADA

PLANO DE SITUACIÓN

PLANO DE SITUACIÓN

OFICINA DE RAMBLADAS S.L.

CONCELLO DE MONFORTE DE LEMOS

PLAN ESPECIAL DE PROTECCIÓN DO CONXUNTO HISTÓRICO-ARTÍSTICO DE MONFORTE DE LEMOS

NOVEMBRO 2016

ESCALA 1/500

ORDENACIÓN URBANÍSTICA

ALZADOS DA EDIFICACIÓN
27890

PLANO Nº 5 / 46

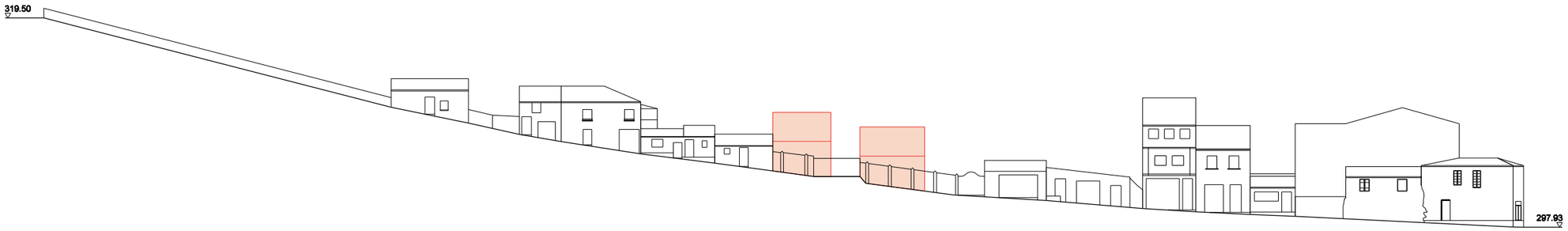

27900 | 47 B+1 | 28 45 NP B+1 | 26 44 NP B+1 | 24 43 B+1 | 22 42 B+1 | 20 41 B+1 | 40 NP B+1 | 39 NP B+1 | 38 B+1 | 37 B+1 | 36 B+1 | 8 35 B+1 | 32 | 33 B+1 | 34 B+2

27900 | 81 34 B+2 | 83 33 B+2 | 85 32 | 87 ●31 PE B+2

RÚA DA CERCA

RÚA ROBERTO BAAMONDE

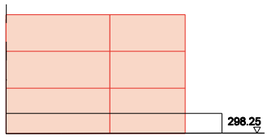

30 NP B+2 | 52 NP B+2

27900 | 29 NP B+1 | 51 NP B+1 | 50 NP B+1 | 28 NP B+1 | 15 27 B+1 | 17-17B ●26 | 19-21 ●24 | 23 B+1 | 22 NP B+1 | 21 NP B+1 | 31 20 B+1 | 19 NP B+1

RÚA ROBERTO BAAMONDE

RÚA DOS LAGARES

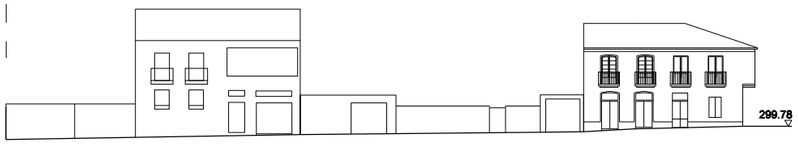

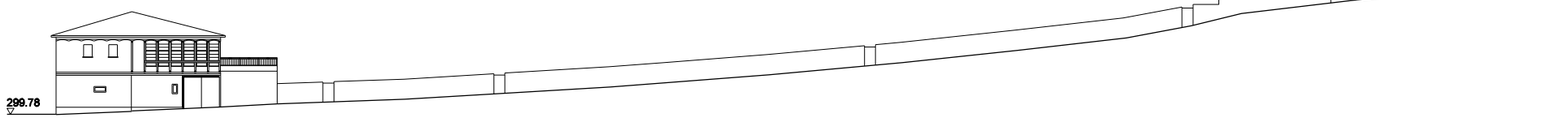

35 16 B+1 | 15 | 43 ●14 | 43B ●13

27900 | ●13 | 13 ●12 | 11 | 10 | 09 | 08 | 07 | 06 | 41 05_1 B+1

E.D 4

RÚA REAL

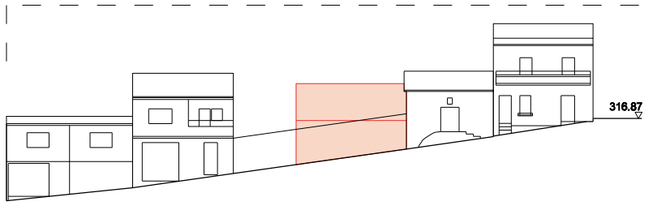

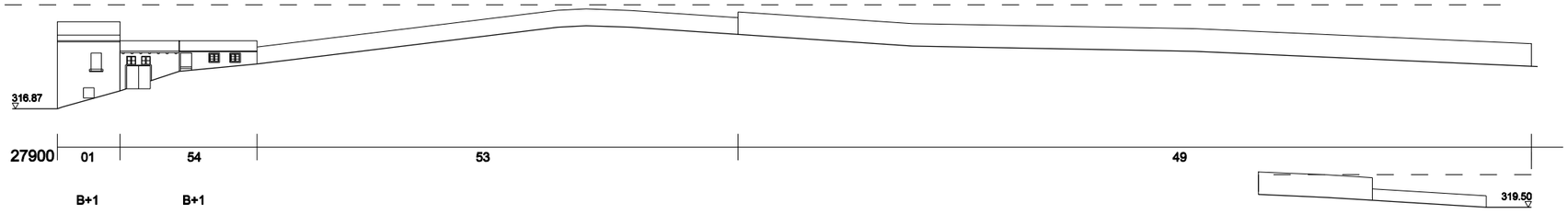

05_2 B+1 | 04 B+1 | 03 NP B+1 | 02 B+1 | 51 01 B+1

RÚA REAL

27900 | 01 B+1 | 54 B+1 | 53 | 49

RÚA DO BURATO

48 | 47

CÓDIGO DE CUARTEIRÓN: 23900
- EDIFICIO CATALOGADO
- 16 NÚMERO POSTAL
- ●29 CÓDIGO DE PARCELA
- TB TIPO DE ACTUACIÓN
- B+2 NÚMERO DE ALTURAS
- NOME RÚA: RÚA DO COMERCIO

TIPO DE ACTUACIÓN

PE	PLANTA ENGADIDA
PEG	PLANTA ENGADIDA CON GALERÍA
PES	PLANTA ENGADIDA CON SOLAINA
NP	NOVA PLANTA
AF	AMPLIACIÓN FONDO
A	ADICIÓN ALTURA

TIPO DE ACTUACIÓN

AC	ADECUACIÓN DE CUBERTA
AA	ADECUACIÓN DE ÁTICO
TF	TRATAMENTO DE FACHADA
TM	TRATAMENTO DE MEDIANERÍA
TB	TRATAMENTO DE BAIXO
SE	SUPRESIÓN ELEMENTOS DESCONTEXTUALIZADOS
ED.1	ESTUDIO DE DETALLE Nº
CA	CASCO ANTIGUO
RC	RESIDENCIAL CERRADA

PLANO DE SITUACIÓN

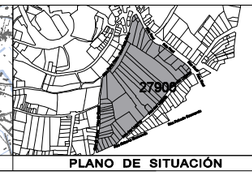

PLANO DE SITUACIÓN

OFICINA DE RANDAMENTO SA

CONCELLO DE MONFORTE DE LEMOS

CONCELLO DE MONFORTE DE LEMOS

PLAN ESPECIAL DE PROTECCIÓN DO CONXUNTO HISTÓRICO-ARTÍSTICO DE MONFORTE DE LEMOS

NOVEMBRO 2016

ORDENACIÓN URBANÍSTICA

ALZADOS DA EDIFICACIÓN 27900

ESCALA 1/500

PLANO Nº 5 / 47

RÚA ZAPARDIEL



RÚA ZAPARDIEL

RÚA ZAPARDIEL

CÓDIGO DE CUARTEIRÓN
23900
16 NÚMERO POSTAL
29 CÓDIGO DE PARCELA
EDIFICIO CATALOGADO
TB TIPO DE ACTUACIÓN
B+2 NÚMERO DE ALTURAS
NOME RÚA RÚA DO COMERCIO

TIPO DE ACTUACIÓN

PE	PLANTA ENGADIDA
PEG	PLANTA ENGADIDA CON GALERÍA
PES	PLANTA ENGADIDA CON SOLAINA
NP	NOVA PLANTA
AF	AMPLIACIÓN FONDO
A	ADICIÓN ALTURA

TIPO DE ACTUACIÓN

AC	ADECUACIÓN DE CUBERTA	ED.1	ESTUDIO DE DETALLE Nº
AA	ADECUACIÓN DE ÁTICO	CA	CASCO ANTIGUO
TF	TRATAMENTO DE FACHADA	RC	RESIDENCIAL CERRADA
TM	TRATAMENTO DE MEDIANERÍA		
TB	TRATAMENTO DE BAIXO		
SE	SUPRESIÓN ELEMENTOS DESCONTEXTUALIZADOS		

PLANO DE SITUACIÓN

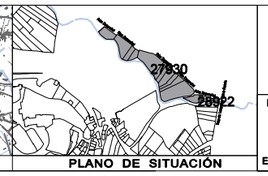

PLANO DE SITUACIÓN

OFICINA DE RAEXAMENTO S.A.

NOVEMBRO 2016

ESCALA 1/500

CONCELLO DE MONFORTE DE LEMOS

PLAN ESPECIAL DE PROTECCIÓN DO CONXUNTO HISTÓRICO-ARTÍSTICO DE MONFORTE DE LEMOS

CONCELLO DE MONFORTE DE LEMOS

ORDENACIÓN URBANÍSTICA

ALZADOS DA EDIFICACIÓN
27930, 28922

PLANO Nº 5

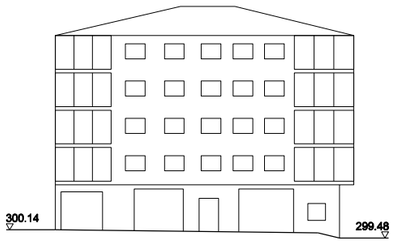

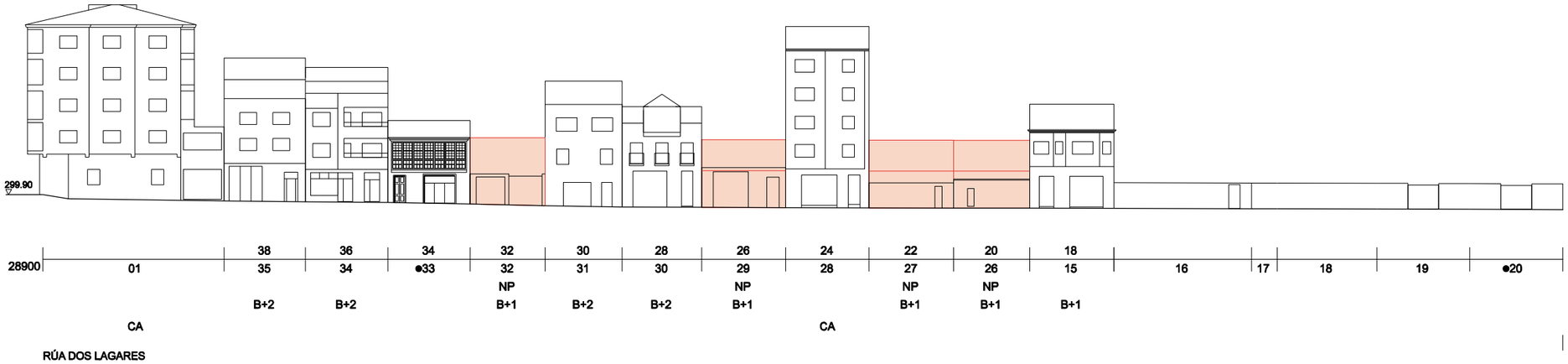

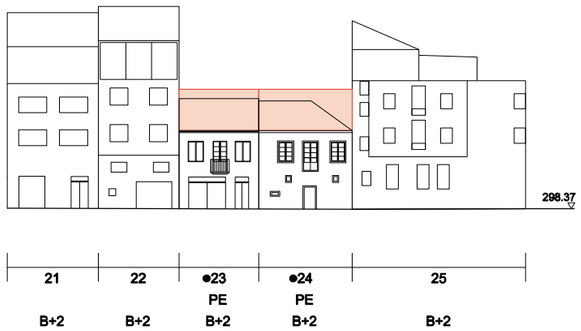

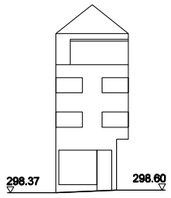

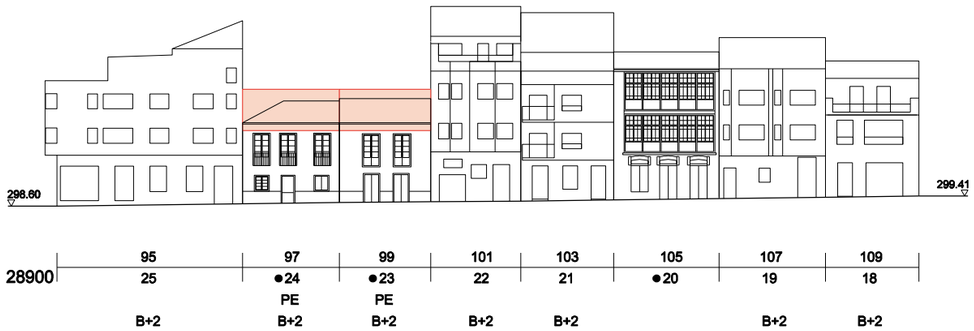

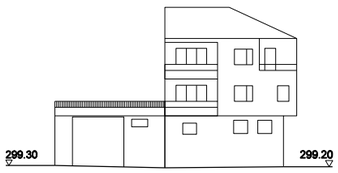

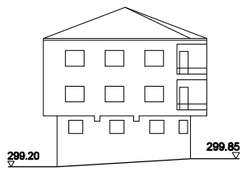

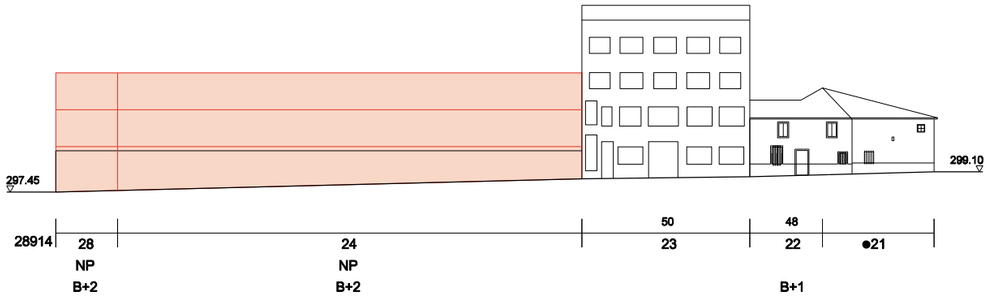

CÓDIGO DE CUARTEIRÓN
23900
EDIFICIO CATALOGADO
16 NÚMERO POSTAL
29 CÓDIGO DE PARCELA
TB TIPO DE ACTUACIÓN
B+2 NÚMERO DE ALTURAS
NOME RÚA RÚA DO COMERCIO

TIPO DE ACTUACIÓN

PE	PLANTA ENGADIDA
PEG	PLANTA ENGADIDA CON GALERÍA
PES	PLANTA ENGADIDA CON SOLAINA
NP	NOVA PLANTA
AF	AMPLIACIÓN FONDO
A	ADICIÓN ALTURA

TIPO DE ACTUACIÓN

AC	ADECUACIÓN DE CUBERTA
AA	ADECUACIÓN DE ÁTICO
TF	TRATAMENTO DE FACHADA
TM	TRATAMENTO DE MEDIANERÍA
TB	TRATAMENTO DE BAIXO
SE	SUPRESIÓN ELEMENTOS DESCONTEXTUALIZADOS
ED.1	ESTUDIO DE DETALLE Nº
CA	CASCO ANTIGUO
RC	RESIDENCIAL CERRADA

PLANO DE SITUACIÓN

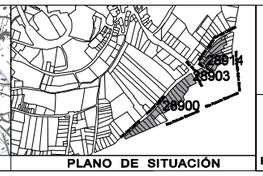

PLANO DE SITUACIÓN

OFICINA DE RAMÓN MEIRA S.A.

CONCELLO DE MONFORTE DE LEMOS

PLAN ESPECIAL DE PROTECCIÓN DO CONXUNTO HISTÓRICO-ARTÍSTICO DE MONFORTE DE LEMOS

CONCELLO DE MONFORTE DE LEMOS

NOVEMBRO 2016

ESCALA 1/500

ORDENACIÓN URBANÍSTICA

ALZADOS DA EDIFICACIÓN
28900, 28903, 28914

PLANO Nº 5 / 49

28920	30	29	32	30	25	24-26	22	20	18	16
	30	29	28	27	25	24	23	22	21	19
	NP	NP							NP	
	B+2	B+2	B+2	B+2				B+2	B+2	B+2
					CA	CA	CA			

RÚA REAL

28920	19	51	55	57	59	61	63	67	69	71	73	
	19	18	17	16	15	14	13	12	11	10	09	08
												NP
	B+2	B+2	B+2	B+2	B+2	B+2	B+2	B+2	B+2	B+4	B+4	B+4

RÚA DOS LAGARES

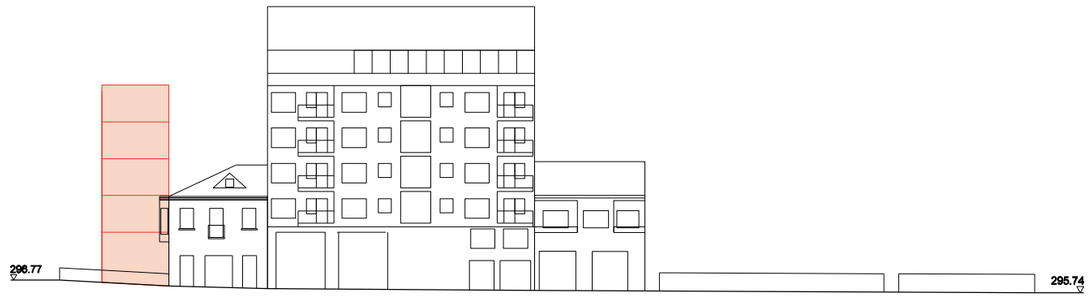

28920	08	27	29	33			
	08	07	06	04	03	02	01
	NP						
	B+4	B+4		B+4			
			RC				

RÚA LEOPOLDO CALVO SOTELO

CÓDIGO DE CUARTEIRÓN: 23900
EDIFICIO CATALOGADO: 29
- 16 — NÚMERO POSTAL
- 29 — CÓDIGO DE PARCELA
- TB — TIPO DE ACTUACIÓN
- B+2 — NÚMERO DE ALTURAS

NOME RÚA: RÚA DO COMERCIO

TIPO DE ACTUACIÓN

PE	PLANTA ENGADIDA
PEG	PLANTA ENGADIDA CON GALERÍA
PES	PLANTA ENGADIDA CON SOLAINA
NP	NOVA PLANTA
AF	AMPLIACIÓN FONDO
A	ADICIÓN ALTURA

TIPO DE ACTUACIÓN

AC	ADECUACIÓN DE CUBERTA
AA	ADECUACIÓN DE ÁTICO
TF	TRATAMENTO DE FACHADA
TM	TRATAMENTO DE MEDIANERÍA
TB	TRATAMENTO DE BAIXO
SE	SUPRESIÓN ELEMENTOS DESCONTEXTUALIZADOS
ED.1	ESTUDIO DE DETALLE Nº
CA	CASCO ANTIGUO
RC	RESIDENCIAL CERRADA

PLANO DE SITUACIÓN

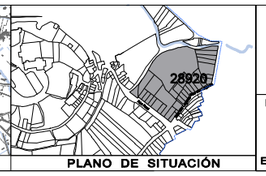

PLANO DE SITUACIÓN

OFICINA DE RAMÓN NO S.A.

CONCELLO DE MONFORTE DE LEMOS

PLAN ESPECIAL DE PROTECCIÓN DO CONXUNTO HISTÓRICO-ARTÍSTICO DE MONFORTE DE LEMOS

NOVEMBRO 2016

ESCALA 1/500

ORDENACIÓN URBANÍSTICA

ALZADOS DA EDIFICACIÓN
28920

PLANO Nº 5 / 50

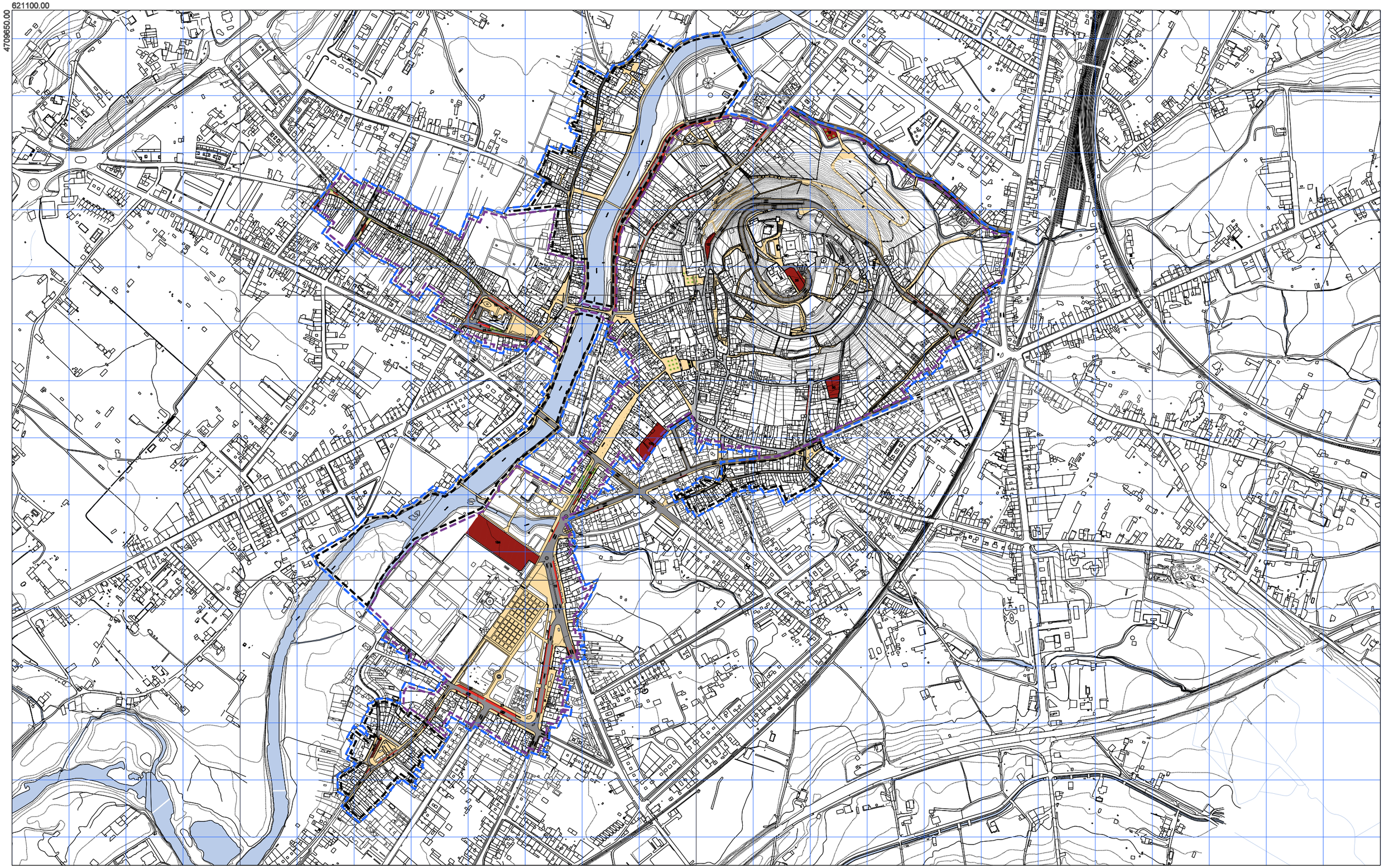

- ÁMBITO PLAN ESPECIAL
- DECLARACIÓN BIC CONXUNTO HISTÓRICO
- ÁMBITO DE RESPETO BIC
- TRÁFICO PEONIL
- TRÁFICO RODADO
- TRÁFICO RODADO. EXENTO DE CIRCULACIÓN
- SENTIDO DO TRÁFICO
- PRAZAS DE APARCAMENTO
- 1 Nº DE PRAZAS DE APARCAMENTO

1	2
3	4
5	

OFICINA DE TRABALLO S.L.

CONCELLO DE MONFORTE DE LEMOS

PLAN ESPECIAL DE PROTECCIÓN DO CONXUNTO HISTÓRICO-ARTÍSTICO DE MONFORTE DE LEMOS

CONCELLO DE MONFORTE DE LEMOS

NOVEMBRO 2016

ESCALA A3 1/6.000
ESCALA A1 1/3.000

ORDENACIÓN URBANÍSTICA

REDE VIARIA E APARCAMENTO

PLANO Nº 6

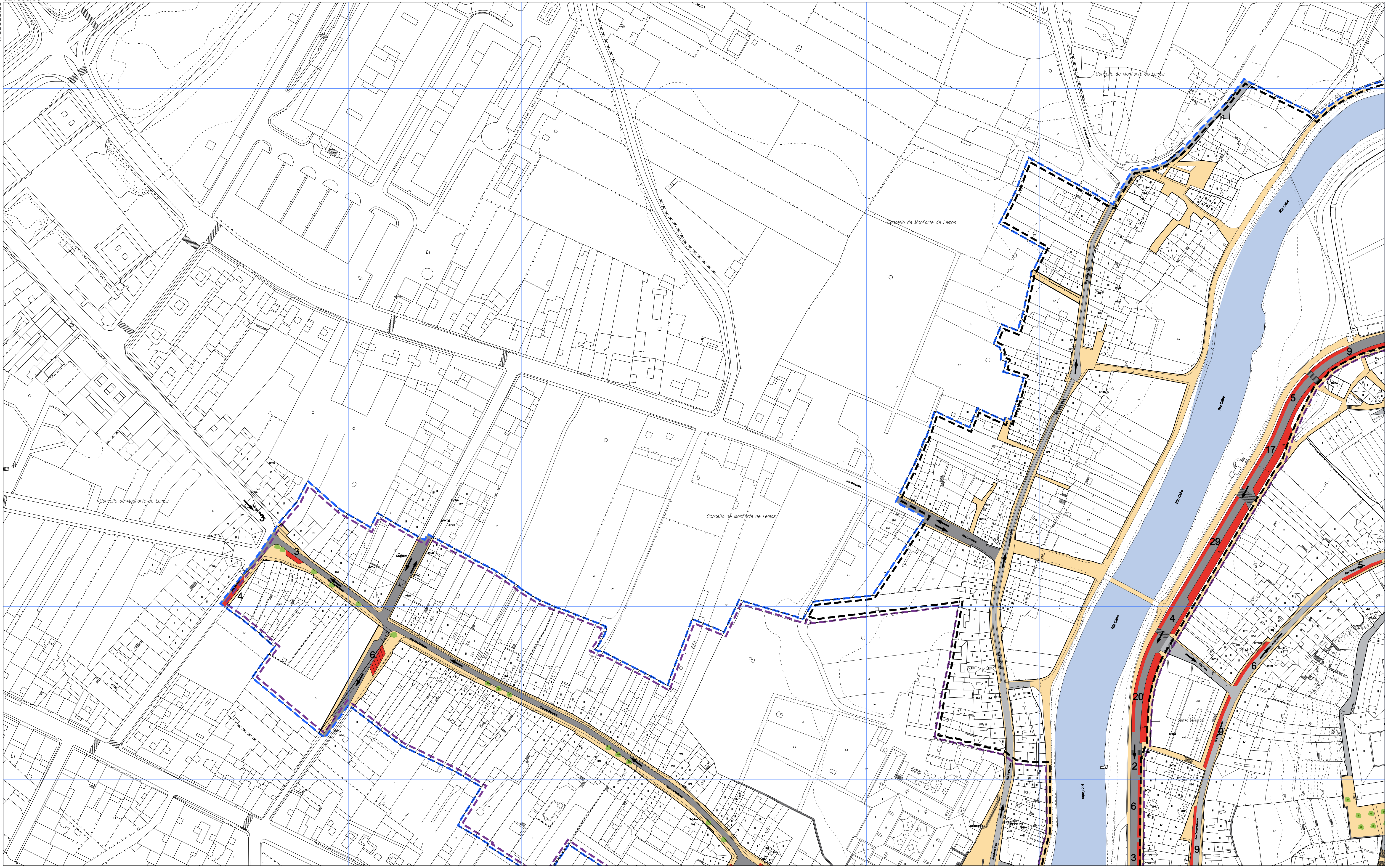

ÁMBITO PLAN ESPECIAL		TRÁFICO PEONIL	
DECLARACIÓN BIC CONXUNTO HISTÓRICO		TRÁFICO RODADO	
ÁMBITO DE RESPECTO BIC		TRÁFICO RODADO. EXENTO DE CIRCULACIÓN	
		SENTIDO DO TRÁFICO	
		PRAZAS DE APARCAMENTO	
	1	Nº DE PRAZAS DE APARCAMENTO	

1	2
3	4
5	

OFICINA DE PLANEAMENTO S.A.

CONCELLO DE MONFORTE DE LEMOS

PLAN ESPECIAL DE PROTECCIÓN DO CONXUNTO HISTÓRICO-ARTÍSTICO DE MONFORTE DE LEMOS

CONCELLO DE MONFORTE DE LEMOS

NOVEMBRO 2016

ESCALA A3 1/2.000
ESCALA A1 1/1.000

ORDENACIÓN URBANÍSTICA

REDE VIARIA E APARCAMENTO

PLANO Nº 6 1

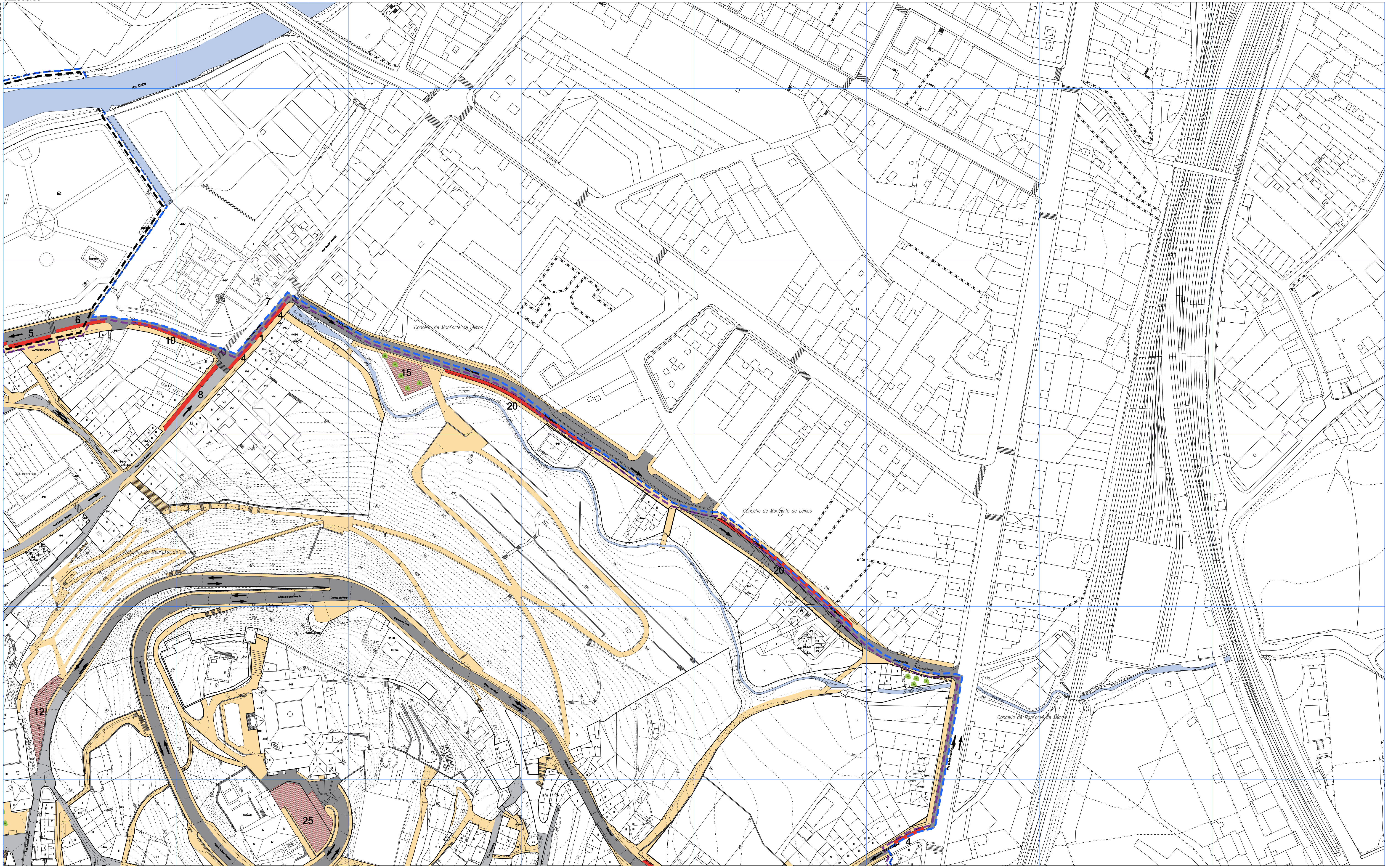

ÁMBITO PLAN ESPECIAL
DECLARACIÓN BIC CONXUNTO HISTÓRICO
ÁMBITO DE RESPECTO BIC
TRÁFICO PEONIL
TRÁFICO RODADO
TRÁFICO RODADO. EXENTO DE CIRCULACIÓN
SENTIDO DO TRÁFICO
PRAZAS DE APARCAMENTO
1 Nº DE PRAZAS DE APARCAMENTO

1	2
3	4
5	

CONCELLO DE MONFORTE DE LEMOS

PLAN ESPECIAL DE PROTECCIÓN DO CONXUNTO HISTÓRICO-ARTÍSTICO DE MONFORTE DE LEMOS

OFICINA DE PLANEAMENTO S.A.

CONCELLO DE MONFORTE DE LEMOS

NOVEMBRO 2016

ESCALA A3 1/2.000
ESCALA A1 1/1.000

ORDENACIÓN URBANÍSTICA

REDE VIARIA E APARCAMENTO

PLANO Nº 6 2

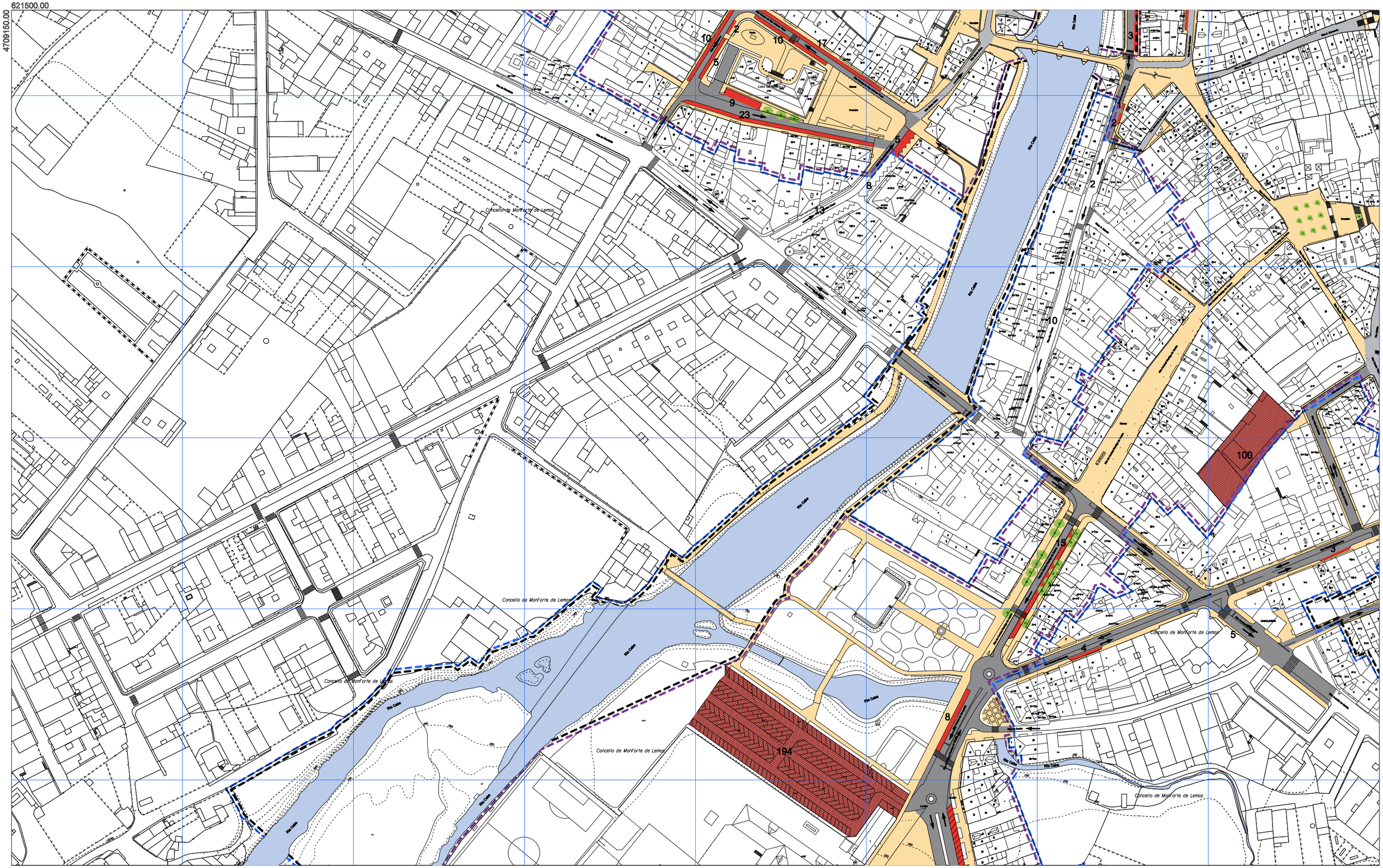

ÁMBITO PLAN ESPECIAL	TRÁFICO PEONIL
DECLARACIÓN BIC CONXUNTO HISTÓRICO	TRÁFICO RODADO
ÁMBITO DE RESPECTO BIC	TRÁFICO RODADO. EXENTO DE CIRCULACIÓN
	SENTIDO DO TRÁFICO
	PRAZAS DE APARCAMENTO
	1 Nº DE PRAZAS DE APARCAMENTO

1	2
3	4
5	

OFICINA DE RAMÓN MEIRO S.L.

CONCELLO DE MONFORTE DE LEMOS

PLAN ESPECIAL DE PROTECCIÓN DO CONXUNTO HISTÓRICO-ARTÍSTICO DE MONFORTE DE LEMOS

CONCELLO DE MONFORTE DE LEMOS

NOVEMBRO 2016

ESCALA A3 1/2.000
ESCALA A1 1/1.000

ORDENACIÓN URBANÍSTICA

REDE VIARIA E APARCAMENTO

PLANO Nº 6 3

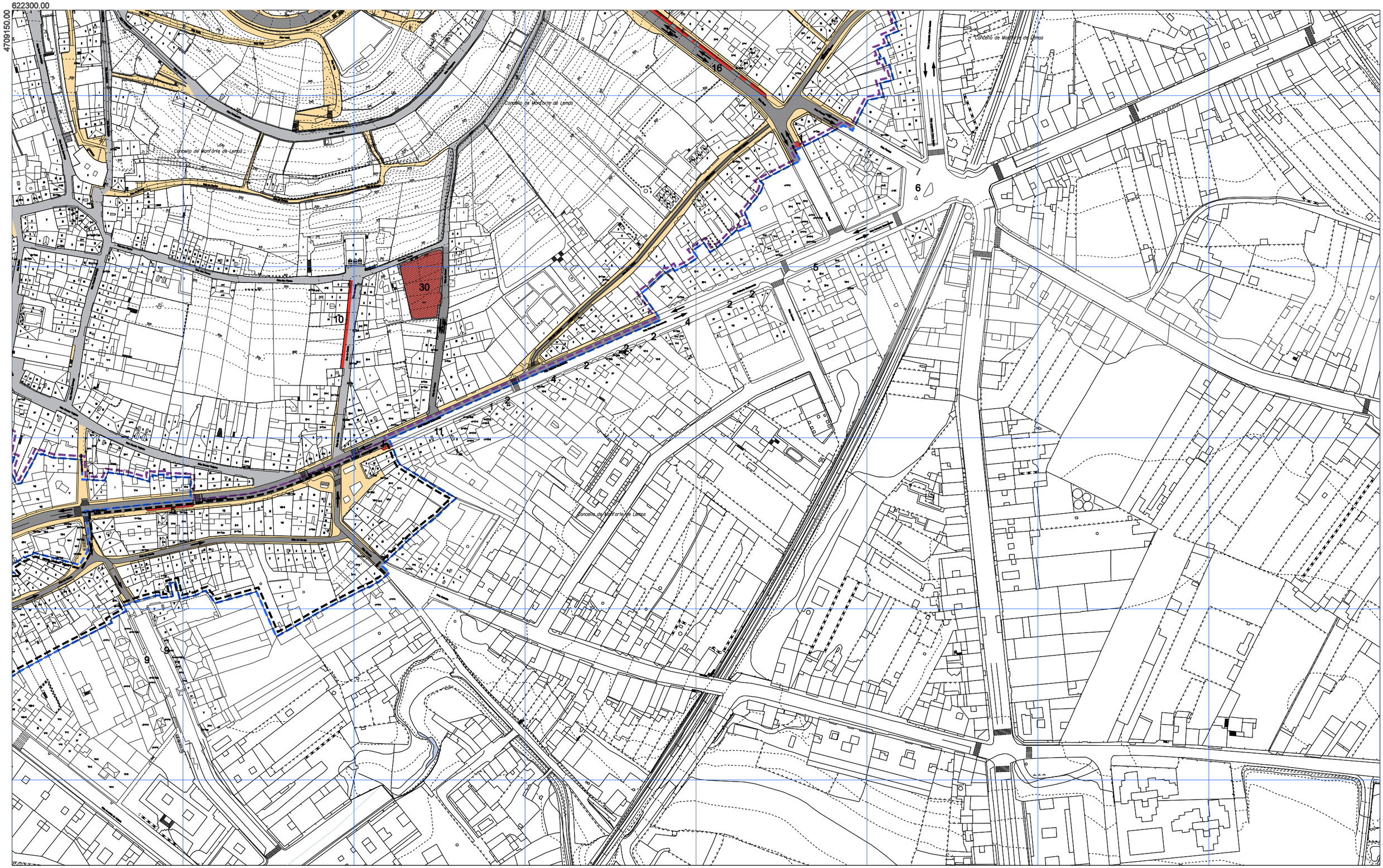

ÁMBITO PLAN ESPECIAL	TRÁFICO PEONIL
DECLARACIÓN BIC CONXUNTO HISTÓRICO	TRÁFICO RODADO
ÁMBITO DE RESPECTO BIC	TRÁFICO RODADO. EXENTO DE CIRCULACIÓN
	→ SENTIDO DO TRÁFICO
	PRAZAS DE APARCAMENTO
	1 Nº DE PRAZAS DE APARCAMENTO

1	2
3	4
5	

OFICINA DE RAXAMBRE S.L.

CONCELLO DE MONFORTE DE LEMOS

PLAN ESPECIAL DE PROTECCIÓN DO CONXUNTO HISTÓRICO-ARTÍSTICO DE MONFORTE DE LEMOS

NOVEMBRO 2016

ESCALA A3 1/2.000
ESCALA A1 1/1.000

ORDENACIÓN URBANÍSTICA

REDE VIARIA E APARCAMENTO

PLANO Nº 6 4

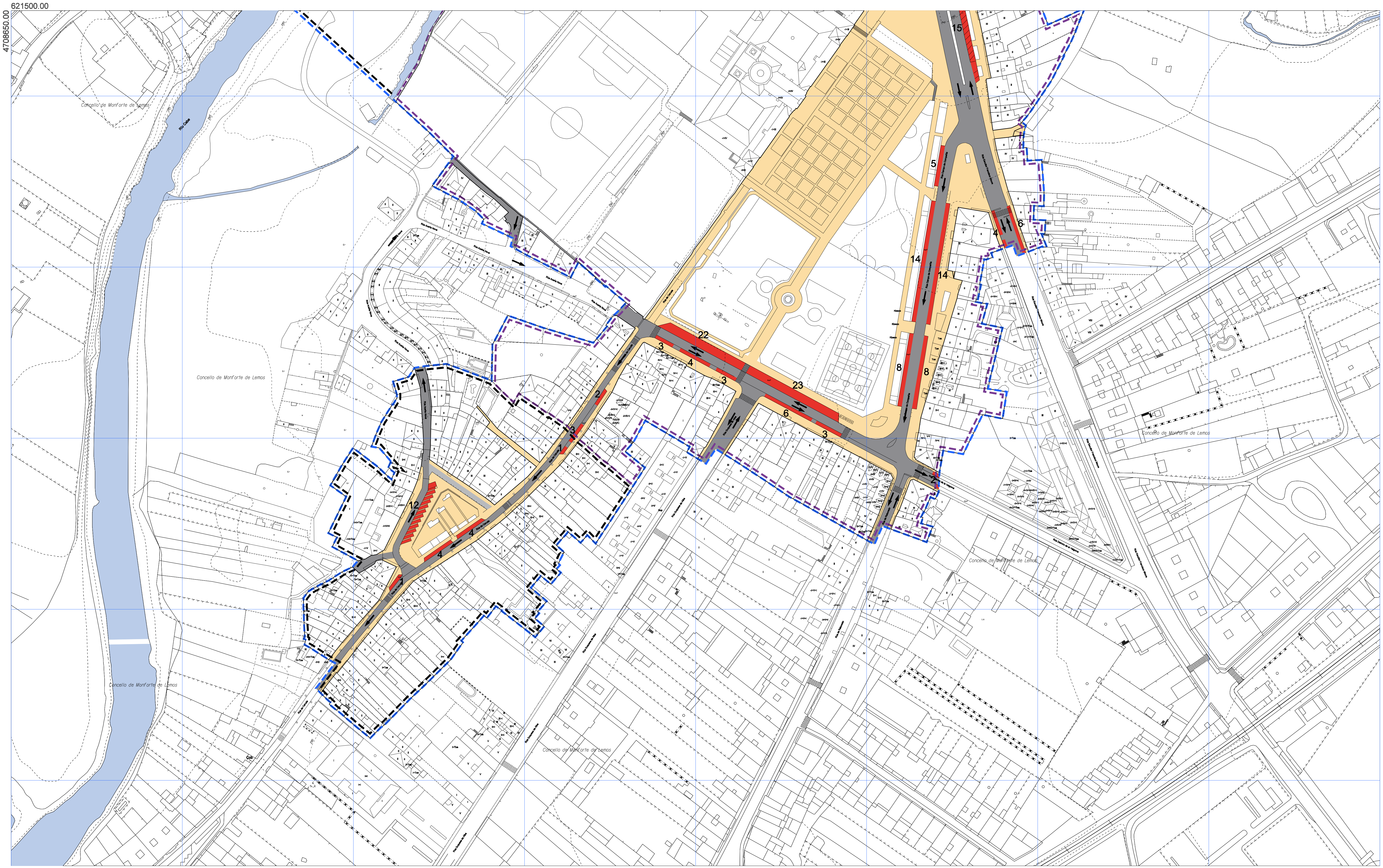

ÁMBITO PLAN ESPECIAL	TRÁFICO PEONIL
DECLARACIÓN BIC CONXUNTO HISTÓRICO	TRÁFICO RODADO
ÁMBITO DE RESPECTO BIC	TRÁFICO RODADO. EXENTO DE CIRCULACIÓN
	SENTIDO DO TRÁFICO
	PRAZAS DE APARCAMENTO
	1 Nº DE PRAZAS DE APARCAMENTO

1	2
3	4
5	

OFICINA DE PLANEAMENTO S.A.

CONCELLO DE MONFORTE DE LEMOS

PLAN ESPECIAL DE PROTECCIÓN DO CONXUNTO HISTÓRICO-ARTÍSTICO DE MONFORTE DE LEMOS

CONCELLO DE MONFORTE DE LEMOS

NOVEMBRO 2016

ESCALA A3 1/2.000
ESCALA A1 1/1.000

ORDENACIÓN URBANÍSTICA

REDE VIARIA E APARCAMENTO

PLANO Nº 6 5